Der Bachtelianer 2

Club-Nachrichten
der Sektion Bachtel
Nr. 2 / 2024, 66. Jahrgang
April – Juni 2024

Schweizer Alpen-Club SAC
Club Alpin Suisse
Club Alpino Svizzero
Club Alpin Svizzer

Filiale Volketswil | Brunnenstrasse 1 | 8604 Volketswil

Editorial

Geschätzte Bachtelianer

In diesen Club-Nachrichten findet ihr die Jahresberichte und die Jahresrechnung 2023, die der Vorstand zuhanden der Sektionsversammlung (SV) verabschiedet hat. Diese findet am 19. April im Löwen in Rüti statt. Der neue Apriltermin – statt wie bisher im März – ist eine Folge davon, dass unser Cluborgan ab diesem Jahr jeweils zum Quartalsende erscheint.

Die Berichte zum vergangenen Jahr stehen für die zahlreichen Sektionsaktivitäten für Jung und Alt (Touren, Anlässe, Kurse). Das ist nur möglich dank einer eindrücklichen Zahl von Mitgliedern, die sich in den verschiedenen Funktionen uneigennützig für die Sektionsfamilie einsetzen. Dabei helfen uns unsere soliden Finanzen als sichere Basis.

Ein zentrales Ereignis an der SV ist die Jubilarenfeier, zu der alle Mitglieder mit 25, 40, 50 und 60 Jahren Mitgliedschaft eingeladen sind. Sie werden für ihre langjährige Zugehörigkeit zum SAC ausgezeichnet; eine Vorgabe der Zentralstatuten, die wir gerne erfüllen.

Wir vom Vorstand freuen uns, wenn möglichst viele von euch den Weg in den Löwensaal in Rüti finden werden. Nach der SV treffen wir uns zum geselligen Teil beim Apéro riche.

Vorerst wünsche ich euch schöne Frühlingstouren und gute Ideen für Bergfahrten im weiteren Jahresverlauf. Dabei lohnt sich immer ein Blick in unser Tourenprogramm, sei es in diesem Heft oder im Internet fürs ganze 2024.

Es freut mich, zusammen mit dem Vorstand für ein weiteres Jahr die Geschicke unserer lebhaften SAC Sektion Bachtel leiten zu dürfen.

Markus Pfander, Sektionspräsident

Inhaltsverzeichnis

Editorial 1
Einladung zur SV mit Jahresberichten, Finanzen, Anträgen ..... 2 - 20
Kurse und Ausbildung ..... 21 - 23
Veranstaltungen 24
Tourenausschreibungen: Sektion ..... 25 - 51
Senioren ..... 52 - 68
Jugend ..... 69 - 76
Mitteilungen / Berichte ..... 77 - 83
Impressum 84

Einladung zur 152. Ordentlichen Sektionsversammlung

Freitag, 19. April 2024, 19:00 Uhr

Restaurant Löwen (grosser Saal), Dorfstrasse 22, 8630 Rüti

Traktanden

1. Begrüssung
2. Wahl der Stimmenzähler
3. Abnahme Protokoll Sektionsversammlung vom 17.03.2023
4. Genehmigung Jahresberichte 2023
5. Genehmigung Jahresrechnung 2023
6. Information Budget 2024
7. Genehmigung Mitgliederbeiträge 2025
8. Verabschiedungen
9. Vorstandswahlen
10. Information Zentralverband SAC:
    a.o. Abgeordnetenversammlung (AV) 16.03.2024 / AV 22.06.2024
11. Ehrung der Jubilare
12. Diverses

Anschliessend an die Versammlung sind alle anwesenden Mitglieder zu einem Apéro riche eingeladen.

Wir bitten um deine **Anmeldung** auf der Homepage via Tourenprogramm (www.sac-bachtel.ch/touren).

Bemerkungen zu den Traktanden:

3. Protokoll: siehe Der Bachtelianer 2/2023, S. 58-64

4./5./7. Siehe nachfolgende Seiten

6. Budget: Auf Homepage sac-bachtel.ch einsehbar

9. Für das neue Ressort Kommunikation und Digitalisierung stellt sich Thomas Seekirchner zur Wahl in den Vorstand.

Wir freuen uns auf ein zahlreiches Erscheinen.

6. Februar 2024, Vorstand SAC Sektion Bachtel / MP

Vorstellung Thomas Seekirchner



Ich wohne in Pfäffikon am schönen Pfäffikersee, bin verheiratet und Vater von zwei erwachsenen Töchtern. Als Informatik-Ingenieur ETH konnte ich in verschiedenen Branchen interessante strategische Projekte leiten und dabei breite Berufserfahrungen sammeln. Nach meiner vorzeitigen Pensionierung gebe ich gerne in Form von Freiwilligenarbeit etwas davon zurück. So unterstütze ich z.B. das Naturzentrum Pfäffikersee, und betreue auch – zusammen mit Harald Zech und Peter Reber – die Homepage des SAC Bachtel. Zudem profitiere ich seit 19 Jahren als Mitglied unserer Sektion im Sommer und Winter vom umfangreichen Tourenangebot. Deshalb bin ich gerne bereit, den Vorstand als Leiter des neuen Ressorts «Kommunikation und Digitalisierung» zu unterstützen und stelle mich der Sektionsversammlung zur Wahl als Vorstandsmitglied.

Thomas Seekirchner, Kommunikation und Digitalisierung

Jahresbericht des Sektionspräsidenten

Eigentlich hätte das mein siebter und letzter Jahresbericht als Sektionspräsident sein sollen. Seit langem ist meine Absicht bekannt, auf die SV 2024 zurückzutreten. Die Suche verläuft harzig; zu meiner Enttäuschung ist es bis heute nicht gelungen, die Nachfolge zu regeln. Nach einiger Überlegung habe ich dem Vorstand schliesslich angeboten, das Amt für ein weiteres (allerletztes) Jahr bis zur SV 2025 auszuüben.

Im Jahr 2023 haben wir uns zu fünf Vorstandssitzungen im ehrwürdigen Amthaus Rüti getroffen. Die langjährigen Vorstandsmitglieder Rita Dahinden und Marlies Müller haben wir im Frühjahr verabschiedet. Barbara Ochsner (Mitgliederdienst) und Thomas Seekirchner (Kommunikation und Digitalisierung, Wahl an der SV 24) sind neu dazugekommen. Die Protokollführung besorgt Regula Hausammann.

Unsere Finanzverantwortliche Marianne Briegel gibt ihr Amt per SV 24 ab. Da ihre Nachfolge ebenfalls offen ist, hat sich der Vorstand für eine Übergangslösung entschieden, um diese für einen Verein essenzielle Funktion sicherzustellen. Solange erforderlich wird eine externe Fachperson die Buchhaltung im Mandatsverhältnis führen. Die finanzielle Verantwortlichkeit verbleibt selbstverständlich beim Vorstand.

Neben den üblichen Aufgaben im Jahresverlauf haben wir die Beschreibung der Aufgabenprofile der Vorstandsmitglieder abschliessen können. Diese Überarbeitung der bisherigen "Pflichtenhefte" von 2016 hat zu einigen Anpassungen bei der Aufgabenverteilung geführt und den Einbezug neuer Aufgaben ermöglicht. Damit können sich die verschiedenen Ressorts wieder auf eine aktuelle Checkliste abstützen.

Weiter hat der Vorstand beschlossen, die Erscheinungsweise unseres Cluborgans "Der Bachtelianer" auf das Kalenderjahr auszurichten (quartalsweise). Da die Nummer 2 somit Mitte März zu den Mitgliedern geht, findet die Sektionsversammlung neu im April statt. Dies hat den positiven Nebeneffekt, dass uns etwas mehr Zeit für den Jahresabschluss zur Verfügung steht.

Zur Funktion des Präsidenten gehört die Vertretung der Sektion an den Versammlungen des Zentralverbands, im Frühjahr die Abgeordnetenversammlung (AV) und im Herbst die Präsidentenkonferenz. An der AV kann unsere Sektion mit vier Delegierten teilnehmen. Zur Vorbereitung dieser nationalen Sitzungen findet zwei Mal im Jahr in Sargans ein regionales Treffen statt, die Ostschweizer Präsidentenkonferenz (OPK). Zwei finanzielle Themen stehen 2023 im Zentrum der Diskussionen: einerseits das grosse Defizit der Kletter-WM in Bern vom vergangenen Sommer, anderseits die (unabhängig von der Kletter-WM) sich verschlechternde Finanzlage beim Zentralverband (SAC Schweiz). Ein weiteres Geschäft ist die Revision der Zentralverbandsstatuten, wo es kontroverse Positionen in Bezug auf neue Mitgliedschaftskategorien und die Reorganisation der Organe gibt. Für all diese Probleme sollen nun unter massgeblicher Mitwirkung von Sektionsvertretern in Zusammenarbeit mit dem Zentralvorstand geeignete Lösungsvorschläge zuhanden der AV erarbeitet werden.

Wie die weiteren Berichte meiner Vorstandskollegen zeigen, ist unsere Sektion in (fast) jeder Hinsicht gut unterwegs: ein gut besuchtes vielseitiges Tourenangebot, beliebte gesellige und kulturelle Anlässe, steigende Mitgliederzahl, gesunde Finanzen. Das freut mich und den Vorstand und ist Ansporn für unseren Einsatz.

Schliesslich der Dank: allen Engagierten, die ehrenamtlich zum guten Funktionieren unserer flotten SAC-Sektion Bachtel beitragen und den Mitgliedern für ihre Treue zum Club.

Markus Pfander, Sektionspräsident

Ressort Sommerhochtouren und Schneeschuhe

Liebe Bergfreunde

Nach dem schneearmen Winter 2021-2022 hofften wir für 2022-2023 auf eine Besserung. Leider gab es aber auch im letzten Winter nicht sehr viel Schnee. Die Schneeschuhe (resp. die Tourenleiter:innen) erwiesen sich glücklicherweise als flexibel, so dass 14 der 18 ausgeschriebenen Schneeschuh-Touren von Januar bis März 2023 durchgeführt werden konnten. Drei der vier abgesagten Touren entfielen auf den März, so dass die Schneeschuh-Saison der Sektion eher früh beendet war.

Bei den Hochtouren zeichnet sich eine Tendenz ab, dass diese immer früher im Sommer stattfinden. Begann die Sommersaison vor einigen Jahren im Juli, werden aktuell bereits im Juni häufig Touren ausgeschrieben. Dies dürfte darauf zurückzuführen sein, dass in den vergangenen Sommern die Schneeverhältnisse früh schon schwierig waren, was v.a. die Traversierung von Gletscherspalten und die Übergänge von Gletscher auf Fels erschwerte.

Von Juni bis September 2023 waren in der Sektion 21 Hochtouren ausgeschrieben, wovon fünf abgesagt wurden. Dazu waren 19 Klettertouren ausgeschrieben (6 Absagen); dies ist eine Höchstzahl der vergangenen Jahre. Neben den Klettertouren erfreuen sich auch diverse Kletterkurse (in der Halle, im Klettergarten, mit Fokus auf Technik und Mentales) grosser Beliebtheit.

Der Tourenleiterabend fand im vergangenen Jahr im Lindenbaum in Pfäffikon statt und ermöglichte einmal mehr ein gemütliches Beisammensein und – für neue Tourenleiter:innen – ein ungezwungenes Kennenlernen.

In der Tourenkommission war im vergangen Jahr vor allem ein grosses Thema präsent: Die Änderung des Ausschreibemodus. Neu werden alle Ausschreibungen bereits im Herbst für das Folgejahr komplett ausgeschrieben und sind somit schon sichtbar online. Dies ist ohne grössere Probleme über die Bühne gegangen, wofür ich allen beteiligten Personen (TL, Tourenkommission, Redaktion) herzlich danken möchte.

Silvan Müller hat im vergangenen Jahr den Hochtourenkurs besucht, Petra Paul bietet neu Klettertouren an. Ihnen beiden wünsche ich erfolgreiche und unfallfreie Touren und viele tolle Bergmomente.

Einmal mehr möchte ich an dieser Stelle noch den Aufruf platzieren, dass wir immer auf der Suche sind nach Leiter:innen für Schneeschuhtouren. Die Nachfrage nach diesen Touren ist gross. Es wäre deshalb toll, wenn wir noch ein paar entsprechende Tourenleiter:innen hätten und das Angebot etwas ausbauen könnten. Sprecht interessierte Personen an und macht Werbung!

Ich danke allen, die Touren organisieren, für ihren Einsatz und die vorsichtige Planung und Durchführung.

Ich wünsche allen Mitgliedern schöne Bergmomente und unfallfreie Touren.

Tourenchef Lorenz Biberstein

Ressort Wandern und Bergtouren

Nach einem eher kühlen und nassen Start in die Wandersaison, konnten wir uns im Juni an vielen schönen Tagen, und somit durchgeführten Wanderungen erfreuen.

Danach folgte typisches, wechselhaftes Schweizer Sommerwetter, mit einem kleinen Kälteeinbruch Ende August, welcher Schnee bis unter 2000m brachte.

Dank den bald wieder warmen Tagen schmolz der Schnee bald wieder und auch der Herbst ermöglichte noch einige schöne Wanderungen.

Von 87 Wanderungen (T1 - T4) und 8 Bergtouren (T5 - T6) mussten 31 abgesagt werden. Diese doch recht hohe Ausfallquote ist zum Teil durch den Ausfall einer Tourenleiterin entstanden, welche überdurchschnittlich viele Touren angeboten hatte.

Grosser Beliebtheit erfreuen sich T4 Touren, aber auch einfachere, genussvolle Wanderungen entsprechen den Bedürfnissen unserer Mitglieder.

Es freut mich, dass auch spezielle Ausschreibungen, wie Yoga am Berg, oder die Abendwanderung mit Brätle, unser Tourenprogramm bereichern und einladen, etwas Neues auszuprobieren.

Ein grosses Dankeschön an alle Wanderleiterinnen und Wanderleiter, welche mit ihrem grossen Engagement und ihrer Kompetenz, diese abwechslungsreichen Aktivitäten ermöglichen.

Für mich persönlich war das letzte Jahr nicht ganz einfach, und ich danke auch den Vorstandsmitgliedern und der Tourenkommission für die Unterstützung und die gute Zusammenarbeit.

Ich wünsche allen bereichernde, unfallfreie Bergerlebnisse.

Tourenchefin Claudia Sauerwald

Ressort Wintertouren

Obwohl es im Dezember im Westen und Süden überdurchschnittliche Niederschlagsmengen gab, setzte das berühmte Weihnachtstauwetter der Schneedecke unterhalb von 2000 Metern arg zu. Im Osten, wo es weniger Niederschlag gab, lag die Schneedecke schon im Dezember in allen Lagen deutlich unter dem langjährigen Mittelwert. In den Monaten Januar und besonders Februar fiel auch in Hochlagen kaum noch Schnee. Erst ab Mitte April gab es in höheren Lagen den lang ersehnten Schnee.

Von den 66 Skitouren in der Sektion wurden 33 wegen Schneemangel, schlechtem Wetter oder fehlender lohnender Ausweichmöglichkeit abgesagt. Unter dem Strich waren 192 Teilnehmer auf Sektionsskitouren und Kursen unterwegs. Bilanz: Rekordmässig viel abgesagte Touren wegen genannter Gründe.

Der sektionsinterne Fortbildungskurs für Tourenleitende fand vom 24. bis 26. Februar in St. Antönien statt. Die Bergführer-Crew vermittelte den 22 Teilnehmenden sehr abwechslungsreich und breit gefächert Kenntnisse in Themen wie Lawinenkunde, Tourenplanung, Gelände und Einzelhang-Beurteilung, medizinisches Grundwissen usw. Ein herzliches Dankeschön und ein grosses Kompliment möchte ich den engagierten Instruktoren, Fredi Balsiger, Benedikt Arnold und Stephan Harvey (SLF) und Anne-Aylin Sigg aussprechen.

Ein grosses Dankeschön möchte ich an all unsere Tourenleiterinnen, Tourenleiter, Bergführerinnen und Bergführer aussprechen, welche für das attraktive Winter-Tourenprogramm und die umsichtige Durchführung der Touren verantwortlich sind.

Meinen Kollegen und Kolleginnen der Tourenkommission sowie des Vorstandes bedanke ich mich für die gute Zusammenarbeit.

Ich wünsche allen schöne und unfallfreie Bergerlebnisse.

Tourenchef Jösi Forster

Ressort Mitgliederdienst

Das Interesse am SAC und unserer Sektion war auch im Jahr 2023 sehr gross. Der Mitgliederstand per Ende 2023 erreichte **3684 Mitglieder.** Das ist ein Zuwachs von 11 Personen gegenüber dem Vorjahr. 256 Mitglieder durften wir in die Sektion aufnehmen und willkommen heissen. 249 Personen sind im Jahr 2023 ausgetreten oder in eine andere Sektion übergetreten. Von 23 Kameradinnen und Kameraden mussten wir leider für immer Abschied nehmen.

Seit gut 10 Monaten bin ich für die Mitgliederbetreuung im SAC Bachtel zuständig. Meine Vorgängerin Marlies Müller hat mich sehr gut in die umfangreichen Arbeiten des Mitgliederdienstes eingeführt. Ich konnte von ihr sehr viel lernen und mitnehmen. Gerne frage ich sie auch heute noch bei Unklarheiten oder neuen Aufgaben an. Gibt es doch neben den Ein- und Austritten noch diverse andere Aufgaben (Versand Bachtelianer, diverse Aufgaben für den ZV etc.) zu erledigen. Mit dem Wechsel von Marlies zu mir wurde auch definitiv entschieden, nur noch mit der Datenbank in Bern zu arbeiten.

Für einen reibungslosen Ablauf aller Korrespondenz der Sektion, vom ZV in Bern und dem Versand des Bachtelianers bin ich auf eure Mithilfe angewiesen. Auf eurem Mitgliederausweis findet ihr eure Mitgliedsnummer und den PUK (Aktivierungscode) für die Registrierung auf der Homepage des Schweizer Alpen-Clubs www.sac-cas.ch. Damit erhält ihr z.B. kostenlosen Zugriff auf das SAC-Tourenportal via Web und der App «SAC-CAS» sowie Vergünstigungen im SAC-Shop. Zudem könnt ihr hier Adressänderungen und weitere Mutationen selber vornehmen.

Mit dem Versand der Rechnungen anfangs Jahr ist der Jahresbeitrag für das laufende Jahr 2024 fällig geworden. Allfällige Austritte sollten jeweils bis spätestens November gemeldet werden. Die Adressen für die Rechnungen für das kommende Jahr werden in Bern bereits im Dezember von der Inkassostelle erfasst.

Ich danke herzlich Marlies Müller für die grosse Unterstützung, auf die ich auch heute noch zählen darf, dem Vorstand für die tolle Aufnahme und Mithilfe bei diversen Fragen, dem Team in Bern auf die ich immer wieder zurückgreifen kann und allen Mitgliedern, von denen ich nette Korrespondenz und Telefone bekomme.

Leiterin Mitgliederdienst Barbara Ochsner

Ressort Hütten

Geschätzte Bachtelianerinnen und Bachtelianer

Auch im neusten Bericht über unsere Hütten, kann man gespannt sein, was nach einem Turbulenten Vorjahr nun das vergangene Hüttenjahr 2022/2023 mit sich gebracht hat. Ja und in der Tat – es war erneut ein sehr ereignisreiches und spannendes Jahr gewesen.

Claridenhütte

Nachdem in der Claridenhütte im Hüttenjahr 2018/2019 ein Rekord von 2844 Übernachtungen erreicht werden konnte, sank der Wert im vorletzten Jahr leicht, auf 2277 Übernachtungen. Doch die Wende kam erneut und wir alle waren über das Jahr 2021/2022 überrascht, welches erneut mit 3'308 Übernachtungen aufwartete – einem neuen Spitzenwert. Was bringt nun wohl das vergangene Jahr?

Die Skitourensaison

Anfang März begann die Skitourensaison mit eher sehr wenig Schnee. Für das gut eingespielte Hüttenteam eine ganz neue Herausforderung. Nach gut zwei Monaten sehr zurückhaltendem und nicht immer durchgehendem Winterbetrieb, verzeichnete man gerade mal 270 Übernachtungen, was einem enorm tiefen Wert nahekam (Vorjahr 597) – fast auch ein Rekord, einfach in die falsche Richtung.

Die meisten Personen waren Mitglieder eines Alpenclubs (211 Personen) und 7 Übernachtungen waren der Jugend zuzuschreiben. Der Anteil der Bergführer oder Tourenleiter, war mit 24 Übernachtungen im Vergleich zu den Vorjahren prozentual zu den Gästen leicht höher (Vorjahr 45). Für ein mögliches erneutes Spitzenjahr eine eher sehr dürftige Vorlage.

Eine fast perfekte Sommersaison

Wie immer nach einer kurzen Pause im Frühjahr, folgt dann Mitte Juni der Start in die Sommersaison. Von Beginn weg waren gute Buchungszahlen vorhanden und einige Wochenenden bereits weit im Voraus voll ausgebucht.

Über den ganzen, wie in den Vorjahren, nicht immer schönen und auch eher kalten Sommer, konnte am Schluss dennoch auf eine sehr gute Auslastung zurückgeblickt werden.

Die Übernachtungsstatistik der Sommersaison schliesst mit dem absoluten Rekordwert von 3’166 Übernachtungen und somit deutlich über dem spitzenmässigen Vorjahr (2’711). Von allen Gästen über die ganze Zeit der Bewartung 2022/2023 waren 3’348 zahlende Gäste (Vorjahr 3’183) und 112 Bergführer oder Tourenleiter (Vorjahr 125), die aufgrund der Reglementierung kostenlos übernachten durften. Das ergibt unter dem Strich ein noch nie dagewesenes Ergebnis von **3’460 Übernachtungen** über das ganze Hüttenjahr. Wäre die Wintersaison etwas besser ausgefallen, so hätte die Marke von 3'500 Übernachtungen sicher geknackt werden können. Aber trotz dieser Ausgangslage konnte unsere Hüttenwartin Angie und ihr Team einmal mehr einen neuen Rekord, in der immer sehr herzlich bewarteten Claridenhütte, erzielen. Herzliche Gratulation.

Im Berichtjahr fallen knapp 12% der Übernachtungen auf Jugendliche und Kinder, was rund 3% mehr als im Vorjahr ist (Vorjahr -4%). Rund 43% der beherbergten Personen waren keine Mitglieder eines Alpenclubs, was einem Plus von 3% zum Vorjahr entspricht.

Das Jahr 2022/2023 zeigt somit eine weiter andauernde Attraktivität unserer SAC Claridenhütte.

Was sonst noch geschah

Die Havarie der Batterieanlage war uns ja zum Ende des Hüttenjahres 2021/2022 noch beschert. Dabei verweise ich auf den Bericht des letzten Jahres, in welchem ich auch der Hoffnung aufzeigte, trotz Lieferengpässen die neue Batterieanlage per Februar 2023 wieder voll in Betrieb nehmen zu können. Ja uns so kam es auch, dass der Betrieb der neuen Anlage mit den Lithium Niedervolt Batterien (48 V) und einem neuen Laderegler ab dem 25. Januar 2023 die Hütte wieder versorgen konnte. Ja und dabei war uns wenigstens der nicht wirklich vorhandene Winter mit wenig Schneelage gut gesinnt. Die neuen Batterien konnten bereits vier Tage nach der Inbetriebnahme, über die PV-Anlage von rund 30% Grundladung wieder voll aufgeladen werden. In den Sommermonaten wurden an der Anlage noch Optimierungen im Betrieb und der Visualisierung vorgenommen und auch ein provisorischer Wechselrichter, noch durch einen neuen und definitiven, ersetzt.

Was aber weiter immer wieder anstand, waren die sichtbaren Ausfälle der WEB Cam. Bereits über den ganzen Sommer, aber nun auch seit der Einwinterung der Hütte Anfang Oktober 2023. Dies ist sicher auch vielen aufgefallen und ärgerlich. Dabei ist das Problem leider nicht ein internes, sondern eines aufgrund des Anschlusses der Swisscom, welche die Hütte mit Telefon und Internet. Seit dem Technikwechsel im Spätsommer 2022 kämpft der Anschluss immer wieder mit längeren Ausfällen aufgrund der unstabilen Satellitenübermittlung. Als Massnahme wurde nun Anfangs dieses Jahres ein 5G Router installiert, welcher wenigstens die Datenkommunikation der Hütte und deren Technik, wie eben auch der Web-Cam, über das Mobile Netz sicherstellt.

Klubheim Eggli

Für das Eggli stand 2023 ein ganz „normaler“ Hüttenbetrieb an. Zum Glück erneut auch im vergangenen Jahr ganz ohne böse Überraschungen. Die zu Beginn der Saison erneuerte und optimierte Wasserversorgung mit zwei neuen Wassertanks, erfüllte nach den ersten Regenfällen seither auch zuverlässig ihren Auftrag.

Die Übernachtungszahlen entwickelten zwar nicht weiter, sondern waren sogar etwas rückläufig. Das sehr schmucke Eggli wurde von 23 Einzelpersonen oder Gruppen (Vorjahr 25) besucht und war über die Zeit von 40 Nächten belegt und konnte so total 98 Übernachtungen verzeichnen (Vorjahr 133). Der Rückgang war sicher auch auf den eher nicht optimalen, eher verregneten und kühlen Sommer zurückzuführen, mussten auch Stornierungen von Buchungen hingenommen werden.

Sicherlich ist es für die «Fans» des Egglis genial, dass man das kleine Häuschen hoch über dem Vierwaldstättersee bei dessen Buchung exklusiv zur Verfügung hat – ja und wer hat schon an so einer schönen Lage ein solches Bijou für sich alleine. Ein herrlicher Ort um sich alleine, zu zweit oder in einer kleinen Gruppe zurück zu ziehen, die Seele baumeln zu lassen und die Natur geniessen zu können. Die Selbstversorgerhütte ist ohne elektrische Energie und damit für manche sicher auch eine kleine Herausforderung in der heute doch so technischen und hektischen Zeit – doch gerade dies macht den Reiz des «Egglis» auch aus. Vermutlich auch ein Grund, dass es auch im vergangenen Jahr wieder viele «Wiederholungstäterinnen und -täter» gab.

Schlusswort
Gerne bedanke ich mich bei der Sektion und ihren Mitgliedern, welche den Betrieb der beiden Hütten überhaupt ermöglichen, sehr herzlich. Der Hüttenwartin Angi Ruggiero (SAC Claridenhütte) und ihrem Hüttenteam sowie dem Hüttenwart Bernhard Dellsperger (Eggli) sowie den zahlreichen Helferinnen und Helfern, welche beiden Hütten immer wieder Gutes tun, einen herzlichen Dank. Es ist eine richtige Freude mit euch allen zum Gelingen des erfolgreichen Hüttenbetriebes beitragen zu dürfen.

Bewartung SAC Claridenhütte 2024
Skitourensaison: Anfang März - Anfang Mai 2024
Sommersaison: Mitte Juni - Anfang Oktober 2024

Das Eggli kann unter Rücksprache mit Bernhard, je nach Witterung, praktisch das ganze Jahr gebucht werden.

Hüttenchef Stefan Krebs

Jahresbericht Seniorengruppe 2023

Jahresversammlung

Am 17. Januar 2023 durfte das Leiterteam im Hirschen Hinwil 70 SeniorInnen begrüssen. Neu ins Leiterteam traten als Tourenleiter Sommer Hans Gubler und als Kassierin Rosa Klöckner ein. Die zurücktretenden Beat Theis und Heinrich Maurer wurden mit grossem Applaus für ihren grossen Einsatz verabschiedet.

Aktivitäten während des Jahres

- Leider konnten wir unsere Höcks ab März nicht mehr im Restaurant Bachtel Kulm abhalten. Seit dem April-Höck werden wir im Restaurant IWAZ in Wetzikon herzlich empfangen und bestens bedient.
- Das Winterprogramm litt unter dem fehlenden Schnee in tiefen Lagen. Vor allem konnten deutlich weniger Schneeschuhtouren durchgeführt werden. Skitouren waren von den Absagen weniger betroffen, auch die beiden Tourenwochen im Diemtigtal und in Bivio waren ausgebucht und konnten erfolgreich durchgeführt werden.
- Das gute Sommer- und Herbstwetter erlaubte 2023 ein umfangreiches Wanderprogramm. Die Wanderwoche in Brand bildete den Höhepunkt unserer Sommer-Aktivitäten. 54 SeniorInnen erlebten bei perfektem Bergwetter eine Traumwoche.

Die Seniorengruppe im Jahre 2023

Im vergangenen Jahr mussten wir von 11 verstorbenen Bergkameraden Abschied nehmen. 11 Neumitglieder durften wir an unseren Höcks begrüssen, dies bei 14 Austritten. Insgesamt zählt die Seniorengruppe per anfangs 2024 total 271 Mitglieder (106 Frauen, 165 Männer). Die Rechnung der Seniorengruppe zeigt für 2023 einen Fehlbetrag von CHF - 424, das Vermögen per 31.12.2023 beträgt CHF 13'131.

Schluss und Dank

- Wir durften uns 2023 erneut an einem erlebnisreichen und pannenfreien Tourenjahr erfreuen, mit Ausnahme von 2 kleineren Unfällen mit je einem Verletzten.
- Der grösste Dank gehört unseren beiden Tourenchefs Albert Spitzli und Hans Gubler sowie allen unseren Tourenleitenden für ihren Einsatz. Die SeniorInnen durften ein Jahr mit vielen Aktivitäten in unserer herrlichen Bergwelt geniessen.

Stefan Elsener, Leiter Seniorengruppe

Ressort JO

Hui, der Jahresbericht steht an. Der schnellste Vorstandskollege hat seinen schon längstens an alle verschickt, und ich frage mich, ob Anja oder ich dieses Jahr dran ist. Ja zugegeben, ich gehe lieber mit JOler:innen z Berg, als dass ich Berichte schreibe. Und was klage ich, schliesslich darf ich ein Bericht genau darüber schreiben - also los:

Wie für uns alle lief die Wintersaison eher harzig an im neuen Jahr – es war warm und gab kaum Schnee. Gehindert hat uns das nicht, tolle Touren zu machen. Wie so häufig fanden wir Eis zum Pickeln im Avers und bald meldete sich der Winter dann doch noch. Bei den Best-Snow Skitouren gab‘s tatsächlich ganz guten Schnee und in bestem Powder und strahlenden Sonnenschein verbesserten wir unsere Skitechnik beim Freeriden. Mit den Verhältnissen ging‘s auf und ab, es war wieder mal ein anspruchsvoller Winter für unsere Leiter:innen, um tolle und sichere Touren zu bieten. Und rund ums Lufthüttli haben wir dann Lawineninfos weitergegeben und im Gelände geübt und angewendet. Eine topmotivierte Gruppe hat dafür sogar dem Regen im Aufstieg getrotzt und ist dafür mit viel Schnee auf Hüttenhöhe belohnt worden. Bei der Tourenwoche im Wallis ging‘s kulinarisch hoch zu und her, dank professioneller Anleitung und vieler motivierter Helfer:innen. Die Touren waren recht anstrengend: Wir mussten immer hoch hinaus, um genug Schnee zu finden. Das Jahres-Lowlight war die Absage der Schneebar beim Lufthüttli – wer hätte es gedacht: zu wenig Schnee. Der Abschluss der Skitourensaison fand dann an Ostern statt, wo es steil und hoch hinaus ging rund ums Rheinwaldhorn.

Und natürlich darf im Winterhalbjahr auch unser Winterhallentraining nicht fehlen. Eine weitere Gruppe angehender Kletter:innen hat unter sicherer Anleitung gelernt, richtig zu sichern und den Spass in der Vertikalen entdeckt. Und dann am Schluss auch gleich zum ersten mal draussen Felskontakt erlebt.

Nicht nur im Winterhalbjahr, sondern die ganze Zeit läuft auch unser Hallentraining am Mittwoch. Das läuft richtig rund, vor Ort und die ganze Organisation drum herum, die auch nicht zu unterschätzen ist. Dieses Training ist super wichtig für uns, als Werbung und Einstieg für alle anderen Touren genauso wie auch als Selbstzweck: Klettern in der Halle.

Vielen Dank an alle, die regelmässig in der Halle stehen, um die jungen Kletter:innen zu betreuen und schauen dass das Organisatorische rund läuft!

Die Sommersaison war recht durchzogen was die Teilnehmer:innenzahlen anging. Das Frühlingslager mussten wir sogar absagen, da es nur eine Anmeldung gab. Normalerweise sind die Lager ausgebucht. Bei anderen Touren kamen auch eher

wenige Teilnehmende zusammen. In Zukunft werden wir vermehrt direkt Werbung bei Teilnehmer:innen von vergangenen Touren machen und schon angemeldete auffordern, ihre Freund:innen mitzunehmen – beides hat sich als recht effektiv erwiesen. Die Klettersaison endete dann wieder versöhnlich, mit dem Lager in den Calanques und einem Kletterwochenende im Tessin, beides mit vielen Teilnehmenden.

Das Projekt Elbsandstein startete erfolgreich. Damit sie dieses Jahr im Lager im Elbsandstein die Türme erklimmen können, üben die Teilnehmenden fleissig sich mit Knoten abzusichern beim Klettern.

Das erste Mal auf den Ski waren wir für den Chlaus. Jawohl, es hatte wieder mal genug Schnee um Anfangs Dezember mit Ski zum Lufthüttli zu gehen! Bei der Weihnachtsskitour gab‘s dann wieder etwas weniger Schnee, es reichte gerade so bis zur Mittelstation der Filzbacher Seilbahn. Und der krönende Abschluss fand dann in der Jurte im Val Madris statt.

Dank dem engagierten Leitungsteam sind wieder ganz viele junge SACler:innen mit auf tolle und sichere Bergtouren gekommen. Ganz vielen lieben Dank für dieses Engagement, und wir freuen uns auf ein weiteres tolles JO-Jahr!

Ergänzungen KiBe 2023

Das KiBe ist ja schon seit einigen Jahren in die JO integriert, daher gibt es nur noch wenige «reine» KiBe Touren. Erfreulicherweise haben wir bei den jungen JO / KiBe Teilnehmer:innen guten Nachwuchs.

Eine KiBe Skitour brachte uns mit viel Pulverschnee, jedoch leider ohne Unterlage, auf den Roggenstock. Je nach Fahrkönnen kamen einige als weisse Geisterfahrer, aber mit einem glücklichen Gesicht, wieder unten bei der Bushaltestelle an.

Im Frühling gab es einige Klettertouren mit der JO. Das jährliche Highlight war wieder das Kletterweekend in der Mettmenalp. Diesmal bei schönem Wetter und vielen Klettermetern. Über die sehr luftige und überhängende Abseilstelle sich hinabzustürzen war für einige eine Mutprobe, es kamen aber alle unten an mit der Frage «dürfen wir nochmals?»……

Das Sommerkletterlager in der Bergseehütte war leider etwas vom kalten und nassen Wetter beeinflusst. Trotzdem kletterten wir viele Mehrseillängenrouten, übten uns bei Regenwetter im Abseilen, wanderten im Regen am kurzen Seil über nasse Alpinwege und machten Ausbildung in der Hütte. Sämtliche Knöpfe, Seilaufstieg, Abseilen über Knopf und Flaschenzüge wurden erlernt. Ein Tagesausflug von der verschneiten Hütte ins warme Tessin wärmte uns Mitte Woche.

Ich bedanke mich bei allen Leiter:innen, welche uns im KiBe so tatkräftig unterstützen und freue mich im 2024 wieder «altbekannte» Gesichter auf den Touren und in den Lagern zu sehen und natürlich auch viele neue Kinder kennenzulernen.

Verantwortlicher Kinderbergsteigen Anselm Schmutz

Konsolidierte Bilanz SAC Bachtel per 31.12.2023 und 31.12.2022

		31.12.2023		31.12.2022
		Fr.		Fr.
AKTIVEN				
Umlaufvermögen				
Flüssige Mittel		378’541.00		234’573.00
Debitoren		7’577.00		48’122.00
Total Umlaufvermögen		**386’118.00**		**282’695.00**
Anlagevermögen				
Buchwert Claridenhütte 1.1.	346’800.00		375’000.00	
Abschreibung	-26’400.00		-28’200.00	
Buchwert Claridenhütte 31.12.		320’400.00		346’800.00
Clubhütte Eggli		1.00		1.00
Anteile Gen. Bachtel Kulm		18.00		17.00
Anteile Seibahngen. Urnerboden		16.00		16.00
Total Anlagevermögen		**320’435.00**		**346’834.00**
Bilanzsumme		**706’553.00**		**629’529.00**
PASSIVEN				
Fremdkapital				
Kreditoren		35’019.00		37’279.00
Rückstellung EDV Jugend		2’500.00		2’500.00
Erneuerungsfonds Claridenhütte		117’290.00		75’600.00
Erneuerungsfonds Egglihütte		4’650.00		3’000.00
Total Fremdkapital		**159’459.00**		**118’379.00**
Total Vermögen				
Reinvermögen Sektion		358’596.00		349’044.00
Reinvermögen Claridenhütte		147’737.00		126’341.00
Reinvermögen Jugend		27’630.00		22’210.00
Reinvermögen Senioren		13’131.00		13’555.00
Total Vermögen		**547’094.00**		**511’150.00**
Bilanzsumme		**706’553.00**		**629’529.00**

Veränderung der Vermögen	**Stand 1.1.2023**	**Zuweisung 2023**	**Verwendung 2023**	**Stand 31.12.2023**
Reinvermögen Sektion	349’044.00	9’552.00		358’596.00
Reinvermögen Claridenhütte	126’341.00	21’396.00		147’737.00
Reinvermögen Jugend	22’210.00	5’420.00		27’630.00
Reinvermögen Senioren	13’555.00		424.00	13’131.00
Total Vermögen	**511’150.00**	**36’368.00**	**424.00**	**547’094.00**

SAC Bachtel
Betriebsrechnungen 2023 / 2022

	SAC Gesamt		SAC Sektion		Claridenhütte	
	2023	**2022**	**2023**	**2022**	**2023**	**2022**
Aufwand						
Touren und Kurse inkl. Material	83’361.00	92’197.00	36’929.00	23’330.00		
Druck/Versand Bachtelianer	33’610.00	30’960.00	33’610.00	30’960.00		
Porti, Telefon, Gebühren, Bürom.	2’100.00	3’063.00	572.00	855.00		
Spesen Vorstand / Delegationen	2’907.00	2’840.00	2’907.00	2’840.00		
EDV	2’943.00	7’010.00	2’691.00	2’353.00		
Beiträge an Institutionen	500.00	500.00	500.00	500.00		
Ehrungen, Abzeichen, Donationen	1’693.00	5’623.00	1’693.00	5’623.00		
Trauergaben	1’100.00	500.00	0.00	0.00		
Veranstaltungen/Anlässe	2’113.00	750.00	1’974.00	400.00		
Sektionsversammlung	2’706.00	2’300.00	2’706.00	2’300.00		
Dienstleistungen MV SAC Bern	3’890.00	3’339.00	3’890.00	3’339.00		
Jubiläum 150 Jahre SAC Bachtel	-190.00	7’758.00	-190.00	7’758.00		
Jubiläum 50 Jahre Senioren		1’400.00				
Miete Lagerraum	770.00	840.00	770.00	840.00		
Steuern	1’302.00	4’297.00	320.00	269.00	982.00	4’028.00
Abschreibung Claridenhütte	26’400.00	28’200.00	26’400.00	28’200.00		
Einl. Erneuerungsfonds Claridenh.	41’690.00	37’800.00	41’690.00	37’800.00		
Einl. Erneuerungsfonds Eggli	1’650.00	1’500.00	1’650.00	1’500.00		
Wegunterhalt	5’465.00	3’105.00			5’465.00	3’105.00
Anschaffungen	16’440.00	34’933.00			15’205.00	34’144.00
Gebäude- und Sachversicherung	5’625.00	5’800.00			5’225.00	5’422.00
Reparaturen / Unterhalt	5’849.00	1’932.00			5’849.00	1’932.00
Sonstige Ausgaben	4’988.00	3’209.00			3’393.00	1’909.00
Ablieferung Hüttentaxen ZV	21’178.00	20’402.00			21’178.00	20’402.00
Jubiläum Claridenhütte	0.00	600.00			0.00	600.00
Total Aufwand	**268’090.00**	**300’858.00**	**158’112.00**	**148’867.00**	**57’297.00**	**71’542.00**

SAC Bachtel
Betriebsrechnungen 2023 / 2022

Eggli-Hütte		SAC Jugend		SAC Senioren		
2023	**2022**	**2023**	**2022**	**2023**	**2022**	
						Aufwand
		43’290.00	66’203.00	3’142.00	2’664.00	Touren und Kurse inkl. Material
						Druck/Versand Bachtelianer
		60.00	65.00	1’468.00	2’143.00	Porti, Telefon, Gebühren, Bürom.
						Spesen Vorstand / Delegationen
		252.00	4’657.00			EDV
						Beiträge an Institutionen
						Ehrungen, Abzeichen, Donationen
				1’100.00	500.00	Trauergaben
				139.00	350.00	Veranstaltungen/Anlässe
						Sektionsversammlung
						Dienstleistungen MV SAC Bern
						Jubiläum 150 Jahre SAC Bachtel
					1’400.00	Jubiläum 50 Jahre Senioren
						Miete Lagerraum
						Steuern
						Abschreibung Claridenhütte
						Einl. Erneuerungsfonds Claridenh.
						Einl. Erneuerungsfonds Eggli
						Wegunterhalt
1’235.00	789.00					Anschaffungen
400.00	378.00					Gebäude- und Sachversicherung
						Reparaturen / Unterhalt
1’595.00	1’280.00				20.00	Sonstige Ausgaben
						Ablieferung Hüttentaxen ZV
						Jubiläum Claridenhütte
3’230.00	**2’447.00**	**43’602.00**	**70’925.00**	**5’849.00**	**7’077.00**	**Total Aufwand**

SAC Bachtel
Betriebsrechnungen 2023 / 2022

	SAC Gesamt		SAC Sektion		Claridenhütte	
	2023	**2022**	**2023**	**2022**	**2023**	**2022**
Ertrag						
Mitgliederbeiträge	173'775.00	168'243.00	159'735.00	157'148.00		
Beitrag J + S	10'606.00	9'563.00				
Zinserträge	308.00	25.00	308.00	25.00		
Einnahmen Inserate	6'505.00	7'332.00	6'505.00	7'332.00		
Sonstige Einnahmen	60.00	25.00				
Tourenbeiträge	28'456.00	36'641.00				
Spenden	3'436.00	13'028.00	2'001.00	1'030.00	150.00	480.00
Festkarten Jubiläum 150 Jahre SAC	0.00	9'760.00	0.00	9'760.00		
Hüttentaxen	80'888.00	79'141.00			78'543.00	75'986.00
Total Ertrag	**304'034.00**	**323'758.00**	**168'549.00**	**175'295.00**	**78'693.00**	**76'466.00**
Total Ertrag	304'034.00	323'758.00	168'549.00	175'295.00	78'693.00	76'466.00
Total Ausgaben	268'090.00	300'858.00	158'112.00	148'867.00	57'297.00	71'542.00
Aufwand- / Ertragsüberschuss	35'944.00	**22'900.00**	**10'437.00**	**26'428.00**	**21'396.00**	**4'924.00**
Zuweisung 2023/2022 Verm. Sektion	-9'552.00	-27'136.00	-10'437.00	-26'428.00		
Zuweisung 2023/2022 Verm. Clariden	-21'396.00	-4'924.00			-21'396.00	-4'924.00
Zuweisung 2023/Verw.2022 Verm.Jugend	-5'420.00	7'696.00				
Verwend. 2023/2022 Verm. Senioren	424.00	1'464.00				
Überschuss/Fehlbetrag n/Zuweisungen	**0.00**	**0.00**	**0.00**	**0.00**	**0.00**	**0.00**

Gebäude-Versicherungswerte per 31.12.2023

Claridenhütte	4'169'000.00
Clubhütte Eggli	164'500.00

SAC Bachtel
Betriebsrechnungen 2023 / 2022

Eggli-Hütte		SAC Jugend		SAC Senioren		
2023	**2022**	**2023**	**2022**	**2023**	**2022**	
						Ertrag
		9'900.00	7'000.00	4'140.00	4'095.00	Mitgliederbeiträge
		10'606.00	9'563.00			Beitrag J + S
						Zinserträge
						Einnahmen Inserate
		60.00	25.00			Sonstige Einnahmen
		28'456.00	36'641.00			Tourenbeiträge
			10'000.00	1'285.00	1'518.00	Spenden
						Festkarten Jubiläum 150 Jahre SAC
2'345.00	3'155.00					Hüttentaxen
2'345.00	**3'155.00**	**49'022.00**	**63'229.00**	**5'425.00**	**5'613.00**	**Total Ertrag**
2'345.00	3'155.00	49'022.00	63'229.00	5'425.00	5'613.00	**Total Ertrag**
3'230.00	2'447.00	43'602.00	70'925.00	5'849.00	7'077.00	**Total Ausgaben**
-885.00	**708.00**	5'420.00	**-7'696.00**	**-424.00**	**-1'464.00**	**Aufwand- / Ertragsüberschuss**
885.00	-708.00					Zuweisung 2023/2022 Verm. Sektion
						Zuweisung 2023/2022 Verm. Clariden
		-5'420.00	7'696.00			Zuweisung 2023/Verw.2022 Verm.Jugend
				424.00	1'464.00	Verwend. 2022/Zuw. 2021Verm. Senioren
0.00	**0.00**	**0.00**	**0.00**	**0.00**	**0.00**	**Überschuss/Fehlbetrag n/Zuweisungen**

Kommentar Jahresabschluss per 31. Dezember 2023

Konsolidierte Bilanz

Aktiven:
Die **flüssigen Mittel** erhöhten sich um Fr. 144’000.00. In den **Debitoren 2022** war die Versicherungsleistung für den Batterieschaden Claridenhütte mit Fr. 33’500.00 enthalten. Im 2023 wurde davon von der Glarner Sachversicherung Fr. 27'500.00 übernommen. Der Beitrag aus dem Hüttenfonds des ZV ist noch ausstehend. Die Abschreibung auf der Claridenhütte erfolgte gemäss den gesetzlichen Bestimmungen mit 6%, Fr. 26’400.00.

Passiven:
Fremdkapital:
In den **Kreditoren** ist die Übernachtungsabgabe an den ZV von Fr. 21'200.00 enthalten**.**
Dem Erneuerungsfonds Claridenhütte wurde Fr. 37'800.00 (Stand 31.12.2023 Fr. 117'290.00) und dem Eggli 1'650.00 (Stand 31.12.2023 Fr. 4'650.00) zugewiesen.

Eigenkapital: Das Kapital der Sektion inkl. Eggli erhöhte sich um den Gewinn von Fr. 9'600.00 auf Fr. 358'600.00. Jenes der Claridenhütte von Fr. 21’400.00 auf Fr. 147'700.00; das Vermögen der JO von Fr. 5’400.00 auf Fr. 27’600.00; dasjenige der Senioren reduzierte sich um den Verlust von Fr. 400.00 auf Fr. 13'100.00.

Erfolgsrechnungen Sektion, Clariden- und Egglihütte, JO und Senioren

Aufwand Sektion: Dieser erhöhte sich um rund Fr. 10'000.00. Markanteste Zunahme zeigte sich bei Touren/Kurse: +Fr. 13'600.00 (Lawinenkurs Febr. 2023); Übernahme Beitrag Regionalzentrum Klettern für JO).

Aufwand Claridenhütte: Die Reduktion des Aufwandes gegenüber dem Jahr 2022 ist einerseits auf im 2022 geleistete Steuernachzahlungen 2019-2022 und auf den Batterieschaden zurückzuführen.
Die Batterien für die Stromeinspeisung mussten aufgrund eines Schadens ersetzt werden. Die Kosten für den Ersatz belaufen sich im 2022/2023 auf Total Fr. 81’000.00. inkl. geleistete Frondienste ohne Geldfluss. An diese Kosten übernahm die Glarner Sachversicherung Fr. 27'500.00. Der Beitrag aus dem Hüttenfonds des ZV ist noch ausstehend.

Aufwand Eggli: Das Jahr schliesst mit einem Mehraufwand gegenüber dem Vorjahr von Fr. 300.00 ab

Erträge Sektion:
Unter Berücksichtigung, dass im 2022 für Jubi-Festkarten Fr. 9'000.00 enthalten sind, bewegt sich der Gesamtertrag 2023 im Rahmen des Vorjahres. Es darf aber noch davon ausgegangen werden, dass infolge eines EDV-Problems seitens des ZV, im 2024 für Mitgliederbeiträge 2023 noch eine Nachzahlung erfolgen wird.
Erträge Claridenhütte und Eggli: Die Claridenhütte durfte wieder auf ein erfolgreiches Jahr zurückblicken. Zunahme der Hüttentaxen: +Fr. 2'550. Hingegen musste das Eggli einen Rückgang der Belegung verzeichnen, welche Mindereinnahmen von Fr. 800.00 zur Folge hatte.

Rechnung JO:
Die Ausgaben reduzierten sich gegenüber dem Vorjahr um Fr. 22'900.00 (Weniger Ferienlager und Aktualisierung Homepage). **Reduktion Einnahmen**: Fr. 14'300.00 (Spendeneingang 2022 Fr. 10'000.00)

Rechnung Senioren:
Die Ausgaben verzeichnen eine Zunahme von Fr. 1'100.00; **die Einnahmen** bewegen sich im Rahmen des Vorjahres.

Herzlichen Dank für eure Treue und Unterstützung!

Marianne Briegel (Finanzen)

Revisionsbericht

Als Revisionsstelle haben wir die Jahresrechnung (Bilanz und Erfolgsrechnung) der Sektion SAC Bachtel für das per 31. Dezember 2023 abgeschlossene Geschäftsjahr geprüft.

Die Prüfung umfasste die Sektionsrechnung, Hüttenrechnung Clariden, Hüttenrechnung Eggli, Rechnung SAC-Senioren sowie Rechnung SAC-Jugend.

Wir bestätigen, dass

- die Bilanz und die Erfolgsrechnung mit den Buchhaltungen übereinstimmen;
- die Buchhaltungen ordnungsgemäss geführt sind;
- die Belege vollständig vorlagen;
- die Darstellung der Vermögenslage und des Betriebsergebnisses den allgemein üblichen Bewertungsgrundsätzen entsprechen.

Aufgrund unserer Prüfung der eingereichten Unterlagen stellen wir fest, dass die Buchführung und die Jahresrechnungen allgemein anerkannten kaufmännischen Grundsätzen entsprechen und wir beantragen den Vereinsmitgliedern die vorliegende Jahresrechnung zur Abnahme.

Bertschikon, 23. Januar 2024

Für die Sektionsrechnung, Hüttenrechnung Clariden, Hüttenrechnung Eggli, Rechnung SAC-Jugend
Die Revisoren:

Beat Elmer

André Zehnder

Für die Rechnung Senioren

Der Revisor:

Koni Kramer

ANTRÄGE DES VORSTANDES AN DIE VEREINSMITGLIEDER

1. Ergebnisverwendung Jahresrechnung per 31.12.2023

Der Sektionsgewinn von Fr.10‘437.00 sowie der Verlust der Hüttenrechnung Eggli von Fr. 885.00, ergibt einen Saldo von Fr. 9‘552.00. Dieser ist dem Reinvermögen der Sektion gutzuschreiben. Somit erhöht sich dieses von Fr. 349‘044.00 auf Fr. 358‘596.00.

Der ausgewiesene Gewinn der Hüttenrechnung Clariden von Fr. 21‘396.00 ist dem Vermögen der Claridenhütte gutzuschreiben. Dieses erhöht sich somit von Fr. 126‘341.00 auf Fr. 147‘737.00.

Der ausgewiesene Gewinn der Rechnung SAC Jugend von Fr. 5‘420.00 ist dem Vermögen der Jugend-Rechnung zu belasten. Dieses erhöht sich somit von Fr. 22‘210.00 auf Fr. 27‘630.00.

Der ausgewiesene Verlust der Rechnung SAC Senioren von Fr. 424.00 ist dem Vermögen der Senioren-Rechnung zu belasten. Dieses reduziert sich somit von Fr. 13‘555.00 auf Fr. 13‘131.00.

2. Festsetzung der Mitgliederbeiträge 2025

Der Vorstand schlägt Ihnen für das Jahr 2025 keine Änderung der Beiträge für die Sektionsmitglieder vor. Ein attraktives und reiches Tourenangebot wird von unseren Mitgliedern sehr geschätzt und das Budget 2024 weist zudem einen Verlust von rund Fr. 9‘000.00 aus.

	2025			**2024**		
	Familie	Einzel	Jugend 10-22 J	Familie	Einzel	Jugend 10-22 J
Sektionsbeitrag	90.00	60.00	25.00	90.00	60.00	25.00
*ZV-Beitrag inkl. Abo Alpen und Tourenportal	110.00	75.00	30.00	110.00	75.00	30.00
Gesamtbeitrag	**200.00**	**135.00**	**55.00**	**200.00**	**135.00**	**55.00**

* Änderung ZV-Beitrag vorbehalten

Für die Finanzen: Marianne Briegel

Kurse und Ausbildung

Mental am Fels (sicherer am Fels werden)

Sa – So 04.05. – 05.05. **A / 4b**

Leitung: **Anna Guyer,** 078 896 05 03, annaguyer@kletterprozesse.com

Route/Details: Möchtest du deine Ängste überwinden und deine geistigen Leistungen im Klettergarten verbessern? In diesem Kurs lernst du erste Techniken, wie du deine mentale Stärke und Konzentration gezielt verbessern kannst. Ziel ist 1-2 Werkzeuge zu lernen, die du weiterhin anwenden kannst in deinem Prozess um mental stärker zu werden. Lasse dich überraschen!

Ausrüstung: Klettergurt, Kletterfinken, Helm, Sicherungsgerät, 6 Express, Lunch, Trinken. Falls vorhanden: Bitte Seil bei Anmeldung angeben.

Anmeldung: bis Mo 22. April

Kosten: CHF 150.- (exklusive Übernachtung, Reise). Die genauen Kosten werden Ende des Kurses in Rechnung gestellt. / ÖV

Knotenkurs

Mi 15.05.

Leitung: **Lorenz Biberstein,** 078 794 34 87, lorenzbiberstein@protonmail.ch

Route/Details: Die Knoten sind eine der wichtigen Grundlagen des Bergsteigens. In diesem Knotenkurs werden die Grundlagen, wie auch die Anwendung vermittelt. Der Kurs ist für Anfänger wie auch für Fortgeschrittene geeignet und eignet sich ausgezeichnet als Basis und Aufbau für den Kletterkurs und den Hochtourenkurs.

Ausrüstung: Klettergurt, Karabiner, Reepschnüre, Bandschlingen, Abseilgerät.

Anmeldung: bis Mo 13. Mai

Kosten: CHF 10.-

Homepage www.sac-bachtel.ch

Besuch‘ doch einmal unsere Homepage. Über das Tourenportal kannst du dich direkt für Touren anmelden. Du erfährst, wie du bei einer Adressänderung vorgehen musst, hast Zugang zu diversen, interessanten Dokumenten und kannst etwas über die Geschichte unserer Sektion nachlesen. Du findest dort auch Fotos von SAC-Touren und das Jahresprogramm.

Im Archiv findest du die alten Bachtelianer-Ausgaben. Auch kannst du dich anmelden, wenn du unser Monatsheft bequem per Mail erhalten willst und/oder auf die Papierversion verzichten möchtest.

Fusstechnik am Fels

So 02.06. **A / 4c**

Leitung: **Anna Guyer,** 078 896 05 03, annaguyer@kletterprozesse.com

Route/Details: Traust du deinen Füssen nicht? Arbeitest du nur mit den Armen? In diesem Kurs kannst du lernen und erfahren, wie es geübt werden kann. Inhalt: Technikübungen und Coaching von Kletterlehrerin Anna.

Anmeldung: von Di 2. April bis Mo 20. Mai, max. TN 6

Kosten: CHF 90.- (exklusive Reise). Die genauen Kosten werden Ende des Kurses in Rechnung gestellt. / ÖV

Hochtourenkurs Silvretta

Sa - Di 15.06. – 18.06.

Leitung: **Benedikt Arnold,** 078 858 95 33, benedikt.arnold@bluewin.ch

Route/Details: **Sa:** Mit dem Alpentaxi von Klosters Platz zur Alp Sardasca. Von da aus in ca. 2.5 h zur Silvrettahütte und am Nachmittag Ausbildung in den Klassen.
So - Di: Ausbildung in Fels und Eis in der Umgebung der Hütte.

Ausrüstung: Komplette Hochtourenausrüstung (Helm, Klettergurt, Steigeisen, Pickel etc.), Kleider für die Übernachtung in der Hütte, Hüttenschlafsack, Lunch für vier Tage.

Anmeldung: bis Mo 20. Mai, max. TN 12

Kosten: CHF 550.- inkl. Übernachtung und HP, exkl. Reisespesen / ÖV

Einführungs- und Refresherkurs Mehrseillängen

Sa - So 22.06. – 23.06. **A / 4c**

Leitung: **Franziska Fritschi,** 079 379 85 49, franziska.fritschi@gmx.net

Route/Details: Voraussetzungen: Erfahrung im draussen Klettern im Klettergarten, sicher sichern. Wir behandeln in diesem Kurs: Standplatz einrichten, Nachsteiger sichern, Kommandos, Abseilen.
Sa: Einführung Mehrseillängen-Klettern
So: Anwendungstour.

Ausrüstung: Klettergurt, Kletterfinken, Helm, 3-4 Schraubkarabiner, Abseilgerät, Bandschlinge (120cm) oder ähnliches, Prusik, 6 Express. Falls vorhanden: Bitte Seil, bzw. Halbseile bei Anmeldung angeben.

Anmeldung: bis Sa 1. Juni, max. TN 12

Kosten: CHF 180.- Zusätzlich: Übernachtung und Billett / PW

Seiltechnik-Kurs (Rettung am Fels etc.)

Sa - So 22.06. – 23.06. **B / 4a**

Leitung: **Anna Guyer,** 078 896 05 03, annaguyer@kletterprozesse.com

Route/Details: Entdecke bei unserem Seiltechnik-Kurs verschiedene Techniken für den Umgang mit unerwarteten Situationen. Unser Fokus liegt besonders auf der Rettung am Fels. Am Samstag lernst du die wichtigsten Knoten, das Abseilen und den Flaschenzug. Am Sonntag wenden wir diese Techniken in der Felswand an und üben kombinierte Übungen.

Ausrüstung: Klettermaterial: Klettergurt, Kletterfinken, Helm, 3-4 Schraubkarabiner, Abseilgerät, 2-3 Bandschlingen (120 cm) oder ähnliches, Prusik, 4-5m Prusikseil (à 5mm), 6 Express. Falls vorhanden: Bitte Seil, bzw. Halbseile bei Anmeldung angeben. Bei fehlendem Material bitte mich kontaktieren. Sonstiges: Lunch für Samstag, Sonntag und Montag, Sonnen- und Regenschutz, dem Wetter entsprechende Kleidung, Schlafutensilien.

Anmeldung: bis Sa 1. Juni, max TN 10

Kosten: CHF 190.- (exklusive Übernachtung, Eintritt). Die genauen Kosten werden Ende des Kurses in Rechnung gestellt.

ch-Solar ...wir bringen Energie

«Alles aus einer Hand»

Photovoltaik, Solarwärme, Speichersysteme und Wärmepumpen. Installation und Beratung

- produzieren Sie Ihren eigenen Strom
- Optimierung Ihrer Solaranlage
- mit Batterien Solarstrom speichern
- meist keine Baubewilligung nötig
- mit bis zu 100 % Steuerabzug
- weiterhin mit Förderungen
- mit einer gut installierten Solaranlage steigern Sie den Wert Ihres Gebäudes
- verlangen Sie eine Offerte, wir beraten Sie gerne

ch-Solar AG | 8635 Dürnten | Tel. 055 260 12 35 | www.ch-solar.ch

Veranstaltungen

Botanik und Einblicke in Tagfalter, Heuschrecken und Wildbienen

diverse Tage ab 24.04. **A / L**

Leitung: **Christian Ledergerber**, 079 233 97 00, ledergec@gmail.com

Route/Details: In diesem Kurs versuche ich einen Überblick über die Biodiversität auf Weiden und Wiesen zu geben. Im Zentrum steht die Botanik. Zudem gewährt der Kurs Einblicke in das Leben und die Bestimmung von Wildbienen, Tagfaltern und Heuschrecken, die Teil von diesem Ökosystem sind. Ich versuche auf Zusammenhänge zwischen den Artengruppen einzugehen.

Programm:
24.04. Willkommensabend und Vortrag über Wildbienen
08.05. Theorieabend Gräser und Beweidung
11.05. Excursion Gräser und Beweidung
15.05. Theorieabend Wildbienenblüten
18.05. Excursion Wildbienenblüten + Beweidung Trimmiser Witenen
05.06. Theorieabend Schmetterlinge und deren Blüten
08./09.06. Blüten und Schmetterlinge bei der Rigi Hochflue
29./30.06. Schmetterlinge und Blumen im Madranertal
16.-18.08. Heuschrecken, Tagfalter und Blumen

Ausrüstung: Lupe, verschiedene Feldführer, wer hat Fangnetz, evtl. Feldstecher und Kamera.

Anmeldung: von Sa 24. Februar bis Mo 22. April, max. TN 8.
SAC Tourenleiter haben Priorität.

Kosten: CHF 910.- (exkl. Übernachtung)

Touren Sektion

Für diese Touren läuft die Anmeldefrist noch:	Ausschreibung in:	bis:
Tourentage Gauli, 11.-14.04., Manfred Balsiger	Nr.1/S.37	28.03.
Bächenstock - Zwächten - Spannort, 13.-14.04., J. Forster	Nr.1/S.37	06.04.
Skitouren rund um die Rheinquelle, 26.-28.04., Ch. Bardill	Nr.1/S.37	19.04.

Chambenflüe – Balmberg - Weissenstein

Mo 08.04. **A / T2**

Leitung: **Christine Streuli,** 052 343 42 04, christine.streuli@gmx.ch

Route/Details: Von der Bushaltestelle Günsberg über Stock und Stein via Hinteres Hofbergli über die Chambenflüe, Oberbalmberg hoch zum Weissenstein. Auf dem Solothurner Hausberg erwartet uns hoffentlich viel Weitblick. 5.5 h, + 700 m, - 400 m. 17.30 HB zurück.

Ausrüstung: Gute Schuhe, evtl. Stöcke

Anmeldung: bis Fr 5. April, max. TN 10

Kosten: CHF 5.- plus ÖV / Billett: Via Solothurn nach Günsberg/Längmatt. Talfahrt Weissenstein und von Oberdorf via Solothurn zurück.

Hoch Geissberg

Fr 12.04. **C / S**

Leitung: **Rolf Blaser,** 079 756 43 30, rolfblaser.sac@bluewin.ch

Route/Details: Schöner Gipfel mit markanter Schneeflanke von der Axenstrasse gut sichtbar. Von Brüsti kurzer Fussabstieg, dann auf der Normalroute, zuerst eventuell durch Büsche und anschliessend offenes Gelände auf den Gipfel. + 1000 m in ca. 3h. Oben warten wir auf den perfekten Sulz, bevor wir abfahren. Abfahrt entlang der Aufstiegsroute.

Ausrüstung: Für Skitouren komplett inklusive Harscheisen

Anmeldung: bis Fr 5. April, max. TN 7

Kosten: CHF 30.- plus Fahrtspesen

Sulzfluh

Sa 20.04. **D / ZS**

Leitung: **Hubert Britschgi,** 055 282 57 41, hp.britschgi@bluewin.ch

Route/Details: Vom Parkplatz hinter St. Antönien über Partnun, Gemschtobel auf den Gipfel, + 1200m. Abfahrt auf der Aufstiegsroute.

Ausrüstung: Für Skitouren gemäss Ausrüstungsliste plus Steigeisen

Anmeldung: bis Mo 15. April, max. TN 6

Kosten: CHF 40.- für TL Spesen inkl. Fahrkosten / PW

Bachtel – Täuferhöhle - Industriepfad

Sa 27.04. **B / T2**

Leitung: **Regula Hausammann, 079 770 59 26**, reghaus@spamfree.ch

Route/Details: Start in Hinwil zirka 08.00. Wir wandern über das Bodenholz, Neubrunnen und Orn auf den Bachtel. Danach geht es zu der Täuferhöhle nach Bäretswil. Von dort geht es dem Industriepfad entlang nach Bauma. +/- 1100 m, Distanz zirka 22 km, Wanderzeit zirka 7 h (Tour kann ab Bäretswil abgekürzt werden).

Ausrüstung: Gemäss Jahresprogramm für Wandern

Anmeldung: bis Mi 24. April, max. TN 12

Kosten: CHF 5.- TL-Spesen plus Zugbillette / ÖV

Aargauer Jura – auf und ab

Sa 04.05. **B / T4**

Leitung: **Irene Hofer,** 079 710 47 71, irene.hofer08@gmail.com

Route/Details: Über den Achenberg - Wasserflue via Ostgrat - Hardmännliloch - Ramsflue - Egg – Ruine Königstein, Einkehr in Küttigen. Schwindelfreiheit wird vorausgesetzt. +/- 1200m, 6.5 h + Pause. Abwechslungsreiche Tour mit felsdurchsetzten Grätlis, Kraxelstelle im I./II Grad mit Fixseil am Ostgrat, Wildspuren und ein Spaltenlabyrinth erwarten uns.

Ausrüstung: Wanderausrüstung, Schuhe mit guter Profilsohle, ev. Stöcke. Dem Wetter angepasste Bekleidung für Wanderung (Sonnen-, Wind- und Regenschutz), leichter Rucksack für Tagestour mit Lunch.

Anmeldung: bis Di 30. April

Kosten: CHF 5.- TL-Spesen, plus ÖV / ÖV, Wetzikon ca. 06.30 nach Küttigen, Giebel, retour ab Küttigen spätestens 17.56.

Galenstock

Sa 04.05. **C / ZS**

Leitung: **Rolf Blaser,** 079 756 43 30, rolfblaser.sac@bluewin.ch

Route/Details: Ab Tiefenbach an der Albert-Heim Hütte vorbei, auf dem Tiefengletscher zum Skidepot auf rund 3350m. Zu Fuss mit Steigeisen und Pickel via Nordgrat auf den Gipfel 3586m, in rund 4 - 4.5h. Abfahrt der Aufstiegsroute entlang.

Ausrüstung: Für Skitouren komplett, Harscheisen, zusätzlich Pickel und Steigeisen, Anseilgurt, 3 Karabiner einer davon HMS, Bandschlinge 80cm, Prusikschlinge, 5mm Reepschnur 4 - 6m. Seil 40m bitte melden. Helm empfohlen.

Anmeldung: bis Sa 20. April, max. TN 7

Kosten: CHF 50.- für TL- und Fahrspesen / PW bis Tiefenbach

Brüggler

Sa 04.05. **A / 5a**

Leitung: **Harald Zech,** 055 211 04 64, hzech@hotmail.com

Route/Details: Südexponierte Mehrseillängen-Klettertour. Fahrt mit PW ins Schwändital. Ca. 1h bis zum Einstieg. Klettern der Route Highway oder eine andere Route im ähnlichen Schwierigkeitsgrad. Schwierigkeit: 5a+ (5a obli). Fussabstieg.

Ausrüstung: Komplette Kletterausrüstung gemäss Ausrüstungsliste inkl. Helm, gute Schuhe für Fussabstieg, 6 Express, Schlingen

Anmeldung: bis So 28. April

Kosten: CHF 20.- Fahranteil & Spesen / PW, Fahrt von Rapperswil ins Schwändital

Wängital

Mo 13.05. **B / T2**

Leitung: **Christine Streuli,** 052 343 42 04, christine.streuli@gmx.ch

Route/Details: Wängital liegt auf der Nordwestseite des Speers. So haben wir oft diese eindrückliche Nagelfluh-Schichtung vor uns. Hoffe auf Fluhblumen und dass der Ober-/Zürichsee uns zu Füssen liegt. Ca. 5 h, +/- 700m. Um 17.30 wieder zurück in Wetzikon. Einmal ist Beizenhalt angesagt. Bitte angeben, wer mit Auto ins Wängital fahren würde.

Ausrüstung: Gute Wanderschuhe, evtl. Stöcke

Anmeldung: bis Fr 10. Mai, max. TN 10

Kosten: CHF 20.- TL plus Autoanteil / PW

Cleanclimbing Tour / Kurs

Fr - So 17.05. – 19.05. **B / 6a**

Leitung: **Benedikt Arnold,** 078 858 95 33, benedikt.arnold@bluewin.ch

Route/Details: Cleanklettern ist das Klettern mit mobilen Sicherungsgeräten. In diesen drei Tagen lernst du den Umgang mit den mobilen Sicherungsgeräten im Klettergarten und auf Mehrseillängentouren. Am Abend geniessen wir das gemütliche Zusammensein und das gemeinsame Kochen vor dem Zelt.

Ausrüstung: Komplette Kletterausrüstung (Helm, Klettergurt, Kletterfinken, Karabiner...). Seil und mobile Sicherungsgeräte bei der Anmeldung angeben. Schlafsack, Mätteli, Essgeschirr, Zelt (bei der Anmeldung angeben). Persönliches Material zum Zelten.

Anmeldung: bis Mo 22. April, max. TN 8

Kosten: CHF 350.- Unterkunft, Morgen und Nachtessen / ÖV

Klettertag Mattstock

Sa 18.05. **B / 5c**

Leitung: **Manfred Balsiger,** 079 691 93 45, m.balsiger@bluewin.ch

Route/Details: Fahrt mit PW nach Amden. Mit Sessellift und Fussaufstieg in 1h zum Einstieg. Klettern. Vielleicht noch Besuch der Mattstockhöhle. Kletterführer GL-Climb. Das genaue Programm wird nach Anmeldeschluss zugestellt.

Ausrüstung: Kletterausrüstung (Trekkingschuhe für Zustieg genügen), eventuell Stirnlampe. Seil bitte anmelden.

Anmeldung: bis Di 14. Mai, max. TN 4

Kosten: CHF 30.- Tourenleiterspesen ohne eigene Reise / ÖV

Wir machen das Oberland noch schöner.



SCHAUB
Malen · Spritzen · Gipsen

044 930 06 49 • schaub-zh.ch

Mehrseillängen Pfingsttouren

Sa – Mo 18.05. – 20.05. **A / 4a**

Leitung: **Anna Guyer,** 078 896 05 03, annaguyer@kletterprozesse.com

Route/Details: Wir folgen der Sonne bzw. dem guten Wetter. 3 Tage Mehrseillängen klettern, die Natur geniessen und neues lernen.
Sa: Repetition Mehrseillängen Technik + kleinere Anwendungstour
So: Klettertour
Mo: Klettertour und Abreise

Ausrüstung: Klettermaterial: Klettergurt, Kletterfinken, Helm, 3-4 Schraubkara biner, Abseilgerät, Bandschlinge (120cm) oder ähnliches, Prusik, 6 Express. Falls vorhanden bitte Seil, bzw. Halbseile bei der Anmeldung angeben. Bei fehlendem Material bitte mich kontaktieren. Sonstiges: Lunch für Samstag, Sonntag und Montag, Sonnen- und Regenschutz, dem Wetter entsprechende Kleidung, Schlafutensilien.

Anmeldung: bis Sa 11. Mai

Kosten: CHF 200.- (exklusive Übernachtung, Eintritt). Die genauen Kosten werden Ende des Kurses in Rechnung gestellt. / PW.
Bitte schreibe mir, ob du ein PW hast oder mit ÖV kommst. Wir schauen, dass maximal 2 Autos dabei sind.

Dejenstock

Mo 20.05. **B / T4**

Leitung: **Beat Faber,** 044 939 22 23, bkmfaber@gmail.com

Route/Details: Aufstieg über Herberig - Lochstafel bis Punkt 1739 m. Von hier in die Westflanke über eine steile Grashalde auf eine Schulter. Von dieser südseitig auf schmalen Felsbändern zum Gipfel 2021m in ca. 3 h. T4+. Abstieg auf derselben Route.

Ausrüstung: Bergwanderausrüstung mit festen Schuhen.

Anmeldung: von Mi 20. März bis Sa 18. Mai, max. TN 7

Kosten: CHF 20.- (Mitfahrkosten CHF 15.00, TL-Spesen CHF 5.00) / Fahrt ins Klöntal

Monte Bar & Monte Gazzirola

Sa – So 25.05. – 27.05. **B / T2**

Leitung: **Regula Hausammann,** 079 770 59 26, reghaus@spamfree.ch

Route/Details: Zürich ab 08.05 Gleis 6, Roveredo TI, Paese an 10.41.
Sa: Aufstieg zur Cap. Monte Bar, + 1000 m, - 100 m, 3.5 h.
So: Monte Bar, Monte Gazzirola, Abstieg zur Cap. Pairolo, + 1300 m, -1550 m, 7 h.
Mo: Nach Bré, + 650 m, - 1200 m, 4 h. Heimreise: Brè, Paese ab 13.45 oder 14.45.

Ausrüstung: pers. Utensilien um 2x zu übernachten, Seidenschlafsack, Lunch und Trinken, Sonnenbrille und Sonnencreme

Anmeldung: bis Sa 18. Mai, max. TN 9

Kosten: CHF 25.- TL Spesen bei 9 TN, 2 x HP ca. 140.- plus Zugbillette / ÖV

Überschreitung Fläscherberg

So 26.05. **B / T4**

Leitung: **Rita Dahinden,** 077 444 12 71, rita.dahinden@swissonline.ch

Route/Details: Von Trübbach, Dorf übers Ellholz zum Heidenkopf 719m mit phantastischem Ausblick ins Rheintal. Über den Fläscher Leiterliweg (der kürzeste "Klettersteig" der Schweiz) zum Regitzer Spitz 1136m. Hinunter nach Fläsch.
+ 800 m, - 760 m, 4.45 h plus Pausen. Mit etwas Glück passt die Jahreszeit für Orchideen am Wegesrand.

Anmeldung: von Di 26. März bis Mi 22. Mai

Kosten: CHF 5.- TL-Spesen, plus ÖV / ÖV

Yoga am Berg (Fessis-Seeli)

Fr 31.05. **B / T3**

Leitung: **Marianne-Sonja Kieper-Ried,** 076 560 97 74, mariannesonja@zwischentoene.ch

Route/Details: Mit der Äugstenbahn hoch zum Bärenboden. Zu Fuss Aufstieg zu den Fessiseeli. + 789 m, - 40 m, ca. 2.5h. Yogamatte ausrollen. Yoga. Abstieg über Ober Fessis zum Bärenboden auf die Bahn. - 893 m, + 160 m, ca. 2 h.

Ausrüstung: Bergschuhe, Yogamatte oder Tuch, dicke Socken, allg. warme Kleidung für das Ruhen, Lunch, ausreichend Flüssigkeit. Eventuell Badehosen.

Anmeldung: von So 31. März bis Di 28. Mai, max. TN 11

Kosten: CHF 5.- TL-Spesen plus ÖV-Kosten nach Bedarf, evtl. Seilbahnkosten 19.- / ÖV Ennenda, Seilbahn

Klettertechnik + Schmetterlingsexcursion

Fr - So 31.05. – 02.06. **A / 4b**

Leitung: **Franziska Fritschi,** 079 379 85 49, franziska.fritschi@gmx.net

Route/Details: Du möchtest deine Klettertechnik verbessern und interessierst dich für die Natur, insbesondere Schmetterlinge? Dann bist du hier genau richtig. Am sonnigsten Tag wird uns Christian (Exkursionsleiter BirdLife ZH, Mitarbeiter Tagfalter BDM CH) auf eine Schmetterlings-Exkursion mitnehmen. Die anderen beiden Tage verbessern wir unsere Klettertechnik.

Ausrüstung: Kletterausrüstung: Bequeme Kletterfinken, Helm, Gstältli, Sicherungsgerät, 6 Express. Falls vorhanden: mind. 50m Einfachseil, bei Anmeldung angeben. Lunch für ersten Tag. Sonnen- und Regenschutz, dem Wetter entsprechende Kleidung. Rucksack für die Kletterausrüstung, Zustiegsschuhe mit gutem Profil. Übernachtungs-Utensilien.

Anmeldung: bis Fr 12. April, max. TN 10

Kosten: CHF 290.- zusätzlich Übernachtung und Billett / ÖV: wird noch bekannt gegeben

Vilan

Sa 01.06. **B / T3**

Leitung: **Margareta Meyer,** 032 511 48 62, margareta.meyer@gmx.ch

Route/Details: Wir treffen uns spätestens um 09.18 (Busankunft) in Seewis. Von dort wandern wir durch Felder mit Narzissenblüten auf den Vilan (+ 1400 m). Runter geht's dem Grat entlang via Messhaldenspitz zur Bergstation der Älplibahn (- 600 m). Nach Kaffee und Kuchen gondeln wir mit dieser rund 1100 m runter nach Malans.

Ausrüstung: für Bergtouren incl. Verpflegung

Anmeldung: von Mo 1. April bis Mo 27. Mai, max. TN 7

Kosten: CHF 5.- TL-Spesen zuz. ÖV-Billet plus Älplibahn (CHF 12.-) / ÖV nach Seewis Dorf, Bühelstrasse retour ab Malans GR, Älplibahn



Speer via Kettenweg zum Chüemettler

So 02.06. **B / T5**

Leitung:	**Marco Jeuch,** 043 497 82 16, marco.jeuch@gmx.ch
Route/Details:	Parkplatz Mittel-Wengi 1150 m - Obere Rossalp 1569 m - P.1723m 1723 m - Kletterweg Speer 1800 m - Speer 1950 m - Furggli 1604m - Chüemettler 1703 m. Kletterweg Chüemettler 1500 m - Ober Bogmen 1374 m - Parkplatz Mittel-Wengi 1150 m. Trittsicherheit und Schwindelfreiheit erforderlich, Dauer 5 h mit Pausen, + /- 1000 m.
Ausrüstung:	Wanderschuhe mit gutem Profil, evtl. Stöcke für Abstieg, genügend zu trinken mitnehmen
Anmeldung:	von Di 2. April bis Do 30. Mai, max. TN 5
Kosten:	CHF 10.- und bei Miete eines Mobility Autos Anteil an den Kosten / PW bis Parkplatz Mittel-Wengi, Start um 08.30.

Abendwanderung mit Brätle

Mi 05.06. **A / T1**

Leitung: **Rita Dahinden,** 077 444 12 71, rita.dahinden@swissonline.ch

Route/Details: Mit dem Bus zur Höhenklinik Wald 900m. In gemütlichem Tempo zur Brätelstelle Chrinnen auf ca. 1070 m. Je nach Lust und Laune Bräteln, Essen und Panorama gucken. Abschlusskaffee im Rest. Bannholz. Abstieg nach Wald. Mit ÖV heimwärts. + 250 m, - 450 m.

Ausrüstung: etwas zum Bräteln, evtl. Regenschutz

Anmeldung: von Fr 5. April bis Mo 3. Juni

Kosten: CHF 5.- TL Spesen + ÖV / ÖV

Toggenburg – Speer - Amden

Sa 08.06. **B / T2**

Leitung: **Yvonne Gut,** +41 52 242 80 19, yvonne_gut@hispeed.ch

Route/Details: Krummenau - Seilbahn Wolzenalp - Bütz - Speer - Oberchäsere - Hinter Höhi - Amden.
15 km, + 1100 m, - 890 m, Wanderzeit ca. 6 h plus Pausen.

Ausrüstung: Wanderausrüstung gemäss Jahresprogramm, gutes Schuhwerk, evtl. Stöcke

Anmeldung: von Mo 8. April bis Sa 1. Juni, max. TN 6

Kosten: CHF 5.- TL-Spesen plus ÖV Wohnort - Krummenau/ retour Amden-Wohnort, SB ca. CHF 22.- / ÖV

Gletschhorn, Südgrat

So 09.06. **C / ZS-**

Leitung: **Matthias Schubiger,** 055 240 71 61, ms6727@icloud.com

Route/Details: Ab Hotel Tiefenbach 2100 m Zustieg über Tiefengletscher (Firn) zum Einstieg Südgrat 3100 m, Kletterei 10 SL 3a-c (1 Stelle 4b) zum Gipfel 3304 m (+1200 m, ca. 6-7 h), Abstieg über Westwand T4/I-II und abseilen auf Firn. Abstieg wie Aufstieg zum Tiefenbach (-1200 m, ca. 4 h).

Ausrüstung: Für Hochtouren, Bandschlingen, Selbstsicherungsschlinge, Abseilgerät, 6-7 Express pro Seilschaft, 2-3 Camalots, 50 m Einfachseil

Anmeldung: von Di 16. April bis Mo 3. Juni, max. TN 3

Kosten: CHF 60.- / PW

Schibenstoll

Sa 15.06. **B / T3**

Leitung:	**Hermann Schümperlin,** 044 942 03 00, h.schuemperlin@bluewin.ch
Route/Details:	Starkenbach - Schönenboden - Lochhütte – Schibenstoll - Hinterlücheren - Selamatt. Von Selamatt Seilbahn hinunter nach Alt St.Johann. + 1350 m, - 850 m, ca 5.5 h plus Pausen.
Ausrüstung:	gemäss Ausrüstungsliste auf Homepage
Anmeldung:	von Mo 15. April bis Mi 12. Juni
Kosten:	CHF 5.- TL-Spesen, plus Billette / ÖV Wetzikon (ab 07.15) - Rappi - Wattwil - Starkenbach (an 08.33)

Sihltaler Alpen - Chläbdächer

So 16.06. **B / T3**

Leitung:	**Markus Pfander,** 044 955 14 31, pfander@bluewin.ch
Route/Details:	Weglosen - Druesberghütte - Twäriberglücke - Chläbdächer 2142m. Abstieg wie Aufstieg. + / - 1100 m, ca. 6 h.
Ausrüstung:	Wander-/Bergschuhe mit gutem Profil
Anmeldung:	von Di 16. April bis Di 11. Juni, max. TN 7
Kosten:	ca. CHF 25.- TL-Spesen/Autoanteil / PW bis Weglosen

Lobhornhütte

So – Mo 16.06. – 17.06. **A / T3**

Leitung:	**Christine Streuli,** 052 343 42 04, christine.streuli@gmx.ch
Route/Details:	Die Lobhornhütte ist eine Reise und Übernachtung wert! Wunderbar gelegen mit einmaliger Aussicht auf Eiger, Mönch und Jungfrau. Seeli, reichhaltiger Flora und stattlichen Alpen begegnen wir. **So:** Von Lauterbrunnen/Grütschalp zur Lobhornhütte. 4.5 h, + 750 m, - 150 m. **Mo:** Von der Hütte nach Saxeten. 3.5 h, + 200 m, - 800 m.
Ausrüstung:	Gute Schuhe, Wanderstöcke von Vorteil, Hüttenschlafsack, Bargeld
Anmeldung:	bis Sa 8. Juni, max. TN 10
Kosten:	CHF 10.- TL plus ÖV und Hütte / ÖV

Techniktraining + MSL am Stockhorn 4b – 6b

Fr - So 19.06. – 21.06. **A / 4b**

Leitung: **Franziska Fritschi,** 079 379 85 49, franziska.fritschi@gmx.net

Route/Details: **Fr:** Anreise nach Erlenbach i. Simmental, mit der Seilbahn auf das Stockhorn. Nachmittag: Einklettern Klettergarten, Repetition MSL.
Sa: Wir klettern MSL am Stockhorn und/oder der Strüssliflue.
So: Techniktraining im Klettergarten Chrindi. Zu- und Abstiege in die Klettergebiete sind bis zu 1 Sunde.

Ausrüstung: Kletterausrüstung: bequeme Kletterfinken, Helm, Gstältli, 3-4 HMS-Karabiner, Bandschlinge (für Abseilen), Abseilgerät, Prusik, 6 Express. Falls vorhanden: 60m Einfachseil oder 50m Halbseile, bei Anmeldung angeben. Lunch für 3 Tage, Sonnen- und Regenschutz, dem Wetter entsprechende Kleidung. Rucksack von 20 bis max. 40 Liter, Zustiegsschuhe mit gutem Profil. Seidenschlafsack, Übernachtungs-Utensilien.

Anmeldung: von Mo 1. April bis So 30. Juni, max. TN 8

Kosten: CHF 280.- plus Übernachtungskosten und Billett. /
ÖV: wird noch bekannt gegeben

Vom Entlebuch bis Pilatus

Sa - So 22.06. – 23.06. **C / T4**

Leitung: **Irene Hofer,** 079 710 47 71, irene.hofer08@gmail.com

Route/Details: **Sa:** Gfellen - Schimberig 1817m - Gfellen. +/- 950 m, 5h + Pausen. Nach Startkaffee mit leichtem Rucksack über den Schimberig (Einlauftour für Sonntag). Übernachtung.
So: Von Gfellen über die Pilatuskette, mit der Bahn gemütlich ins Tal. + 1900 m, - 900 m , 7-8 h Marschzeit + Pausen. Eine schöne, sehr lange Grattour mit 8 Gipfeln! Späte Heimkehr

Ausrüstung: Wanderausrüstung, Schuhe mit guter Profilsohle, ev. Stöcke, Seidenschlafsack sowie persönliches für Übernachtung.

Anmeldung: von Mo 1. April bis Mo 10. Juni, max. TN 9

Kosten: CHF 10.- TL-Spesen, plus ÖV nach Gfellen + Unterkunft- und Verpflegungskosten je nach Zimmerwahl + 18.- Bergbahn Basis HT / ÖV, Wetzikon – Gfellen (Restaurant), retour ab Pilatusbahn ca. 16.00 späte Heimkehr

Piz Roseg

Sa - So 22.06. – 23.06. **D / ZS-**

Leitung:	**Matthias Schubiger,** 055 240 71 61, ms6727@icloud.com
Route/Details:	**Sa:** Zustieg Tschiervahütte ab Pontresina ca. + 780 m, 11 km, ca. 3 h (evtl. mit MTB bis Alp Misaun = 1.5 - 2h). **So:** Piz Roseg 3937 m (+ 1550 m, ZS-/3c, 6-7 h), Abstieg gleiche Route (- 1550 m/5-6 h), via Abseilpiste (1x am Grat, 4x vom Grat auf Gletscher), Pontresina. - 750 m, 2.5 h, mit MTB ca. 1.5 h.
Ausrüstung:	Komplett gemäss Ausrüstungsliste! Zusätzlich 2 Expressen, 2 zusätzl. Karabiner, Abseilgerät, Eisschraube, MicroTraxion/Ropeman, Bandschlingen, Helm. 50 m Seil bei Anmeldung angeben.
Anmeldung:	von Sa 6. April bis Sa 15. Juni, max. TN 3
Kosten:	CHF 130.- exkl. Reisekosten / ÖV

Hiendertelltihoren Ostgrat

Sa - So 22.06. – 23.06. **B / S**

Leitung:	**Nino Flück,** 079 290 04 83, fluck.n@gmail.com
Route/Details:	**Sa:** Zustieg ab Handegg zur Gruebenhütte. Einklettern im Klettergarten oder eine kurze Bergtour. **So:** Aufstieg über den eindrücklich steilen Ostgrat auf das Hiendertelltihoren. Abstieg über den Südgrat und auf dem Gruebengletscher um den Gratsockel herum zurück zur Gruebenhütte.
Ausrüstung:	Hochtouren- & Kletterausrüstung. Eine ausführliche Packliste wird vorgängig versendet.
Anmeldung:	bis Sa 15. Juni, max. TN 4
Kosten:	CHF 70.- Übernachtung, Abendessen, Frühstück und TL-Spesen, exkl. Reisekosten und persönliche Konsumationen / Mit ÖV bis Handegg

Rigi Hochflue

So 23.06. **B / T5**

Leitung:	**Urs Niedermann,** 055 240 94 50, urs.niedermann@gmx.ch
Route/Details:	Urmiberg (Bergstation) - Rigi Hoflue - Gersau. + 600 m, - 300 m, ca. 4.5 h plus Pausen
Ausrüstung:	Gemäss Vorgaben SAC für Bergtouren. Feste Schuhe mit guter Profilsohle; ev. Badehose
Anmeldung:	von Di 23. April bis Do 20. Juni, max. TN 5
Kosten:	CHF 5.- TL-Spesen, plus ÖV, plus Seilbahn / Anreise nach Brunnen - Urmiberg (Bergstation); Rückreise von Gersau

Wageten

Mi 26.06. **B / T4**

Leitung:	**Kurt Hüppin,** 055 240 73 84, kk-hueppin@bluewin.ch
Route/Details:	Niederurnen Bhf - Tschingel - Lochegg – Wageten 1755m - Wänifurggel - Morgenholz (mit Seilbahn nach Niederurnen). + 1300 m, - 700 m, 5 h.
Ausrüstung:	gemäss Jahresprogramm, gutes Schuhwerk, evtl. Stöcke
Anmeldung:	von Fr 26. Apil bis Mo 24. Juni, max. TN 8
Kosten:	CHF 5.- TL-Spesen; zusätzlich ÖV-Kosten

Überschreitung Chapütschin - Corvatsch

Fr - Sa 28.06. – 29.06. **C / WS+**

Leitung:	**Harald Zech,** 055 211 04 64, hzech@hotmail.com
Route/Details:	**Fr:** Anreise und über das Val Roseg zur Coazhütte. **Sa:** Aufstieg zum II Chapütschin über SW-Grat und Abstieg über N-Grat. Dann weiter über den langen Grat via Fuorcla dal Lej Sgrischu sowie in Fuorcla Fex-Roseg zum Piz Corvatsch (ca. + 1300 m, 8 h). Mit Corvatsch-Seilbahn ins Tal und Heimreise.
Ausrüstung:	Komplette Hochtouren Ausrüstung inkl. Helm siehe https://www.sac-bachtel.ch/pdf/Ausruestungsliste_SAC_Bachtel.pdf
Anmeldung:	von So 21. April bis Fr 21. Juni, max. TN 4
Kosten:	CHF 110.- inkl. Hütte mit HP und TL-Spesen, exkl. Hin/ Rückfahrt und Bergbahn

Überschreitung Tödi

Fr - So 28.06. – 30.06. **C / ZS**

Leitung: **Stefan Benkler,** 062 723 33 94, stefan.benkler@gmx.ch

Route/Details: **Fr:** Postauto bis Klausenpass, Aufstieg über Chammlijoch zur Planurahütte (5h, + 1100 m, WS, I), Option Clariden.
Sa: Aufstieg via SW-Flanke auf den Tödi (4-5h, + 1000 m, ZS, I), Abstieg via Porta da Gliems zur Punteglias (4-5h, - 1300 m, WS, I)
So: Aufstieg Piz Curtin via E-Flanke (3h, ZS, + 660 m), Abstieg via SW Flanke nach Rabius (WS, - 2050 m).

Ausrüstung: Komplette Hochtourenausrüstung inkl. Kletterhelm

Anmeldung: von So 28. April bis Do 20. Juni, max. TN 4

Kosten: CHF 250.- HP in Hütte, TL-Spesen, Halbtax ab HB

Vorder Glärnisch (Überschreitung)

Sa 29.06. **C / T5**

Leitung: **Beat Faber,** 044 939 22 23, bkmfaber@gmail.com

Route/Details: Ab Schwändi 701m strenger, steiler Aufstieg über Schlattberg - Schwander Sienen über Schroffen zum P 1998m, weiter über eine ausgesetzte Schutthalde zur Furggle. Ab hier wieder einfacher zum Gipfel 2328m, in ca.4 h. Meist T4, Schlüsselstelle T5. Abstieg auf der gesicherten Normalroute nach Saggberg – Klöntalersee T4. Ganze Tour mit Pausen ca. 8 h.

Ausrüstung: Bergwanderausrüstung mit festen Schuhen, Stöcke.

Anmeldung: von Mo 29. April bis Do 27. Juni, max. TN 7

Kosten: CHF 30.- Mitfahrspesen, Zug, Postauto, TL-Spesen / Fahrt zum Bahnhof Glarus. Mit Zug und Bus nach Schwändi.

Silvrettahorn

Sa - So 29.06. – 30.06. **B / WS+**

Leitung: **Sandra Helbling,** 079 749 37 86, sandra2helbling@gmail.com

Route/Details: **Sa:** Anreise zur Silvrettahütte ggf. Überschreitung Tällispitz, T4.
So: Besteigung Silvrettahorn, Abstieg nach Klosters (+ 900 m)

Ausrüstung: Gemäss Ausrüstungsliste SAC für Hochtouren. Detailierte Angaben folgen im Durchführungskontakt.

Anmeldung: von Fr 29. März bis Sa 22. Juni, max. TN 6

Kosten: CHF 150.- Hüttenübernachtung, ÖV, Tourenleiterspesen. / ÖV

Leichte Hochtouren Unterwallis

Do - So 04.07. – 07.07. **C / WS**

Leitung: **Manfred Balsiger,** 079 691 93 45, m.balsiger@bluewin.ch

Route/Details: **Do:** Anreise nach Arolla, Aufstieg zur Cabane des Vignettes
Fr: Pigne d'Arolla - Cabane des Dix
Sa: Mont Blanc de Cheilon - Cabane des Dix
So: La Luette und zurück nach Arolla, Heimreise. Leichte Hochtouren, die Ausdauer erfordern. Detailprogramm wird nach Anmeldeschluss zugestellt

Ausrüstung: Hochtourenausrüstung

Anmeldung: bis Do 13. Juni 2024, max. TN 6

Kosten: CHF 880.- Hütten mit HP + Bergführer, ohne eigene Reisekosten / Mit ÖV

Fergenkegel Südwand

Sa – So 06.07. – 07.07. **B / 4b**

Leitung: **Sandra Helbling,** 079 749 37 86, sandra2helbling@gmail.com

Route/Details: **Sa:** Anreise nach Monbiel. In ca. 2.5h (+ 850m) gemütlicher Aufstieg zur Fergenhütte (Selbstversorgerhütte) und gemeinsames z`Nacht kochen.
So: Zustieg in ca. 1.5h (+ 480m), im schönen Gneis klettern wir 9 SL in ca. 3-4h (+220m) auf den Fergenkegel. Abstieg und Abseilen via NW-Grat zur Rot Furgga in ca. 2h, zurück zur Fergenhütte und nach Monbiel

Ausrüstung: Komplette Kletterausrüstung gemäss Ausrüstungsliste, gute Schuhe für Zustieg.

Anmeldung: von Sa 6. April bis Sa 29. Juni, max. TN 6

Kosten: CHF 40.- ohne Billett / ÖV

Sustenhorn

Sa - So 06.07. – 07.07. **B / L**

Leitung: **Silvan Müller,** 079 600 36 68, silvan_mu@bluewin.ch

Route/Details: **Sa:** Anreise Göscheneralp, Hüttenzustieg (+ 740 m / 3h).
So: Auf Pfad steil aufwärts zum Brunnenfirn. Weiter zum Sustenlimi und in östlicher Richtung hoch zum Firngrat (P. 3287). Diesem folgend zum Gipfel des Sustenhorns (+ 1150 m / 4h). Abstieg über den Steigletscher und Tierberglihütte zum Hotel Steingletscher /Sustenpass (- 1670 m / 4.30h).

Ausrüstung: für Hochtouren gemäss Ausrüstungsliste

Anmeldung: von Mo 6. Mai bis Do 4. Juli, max. TN 7

Kosten: ca. CHF 170.- bei 7 TN (inkl. TL-Spesen) / ÖV

Schwarzhorn, Steghorn

Sa - So 13.07. – 14.07. **B / T4**

Leitung: **Claudia Sauerwald,** 079 247 71 76, c.sauerwald@bluewin.ch

Route/Details: **Sa:** vom Gemmipass via Lämmerenhütte auf's Schwarzhorn, ca. + 1000 m, - 800 m, 5.,5 h plus Pausen.
So: übers Leiterli aufs Steghorn und zurück, weiter zur Roter Totz Lücke und auf den Roten Totz. Über den Chindbettipass auf die Engstligenalp. Ca. + 1100 m, - 1600 m, 7 h plus Pausen.

Ausrüstung: Helm, ev. Steigeisen, Pickel (je nach Verhältnissen). Persönliches für die Hüttenübernachtung, Seidenschlafsack, Verpflegung für unterwegs

Anmeldung: von Sa 13. Apil bis Sa 6. Juli, max. TN 7

Kosten: CHF 120.- + Billett ÖV und Bergbahnen /
ÖV Zürich HB - Gemmi, retour ab Engstligenalp

Gletschertrekking Hüfihütte - Gemsfairen

Sa - So 13.07. – 14.07. **C / L**

Leitung: **Lorenz Biberstein,** 078 794 34 87, lorenzbiberstein@protonmail.ch

Route/Details: **Sa:** Mit ÖV nach Golzern, Talstation Seilbahn. Weiter zu Fuss durchs Maderanertal zur Hüfihütte (+ 1550 m, 11.4 km, ca. 7 h).
So: Hüfihütte - Hüfifirn – Claridenpass - Claridenfirn - Gemsfairenjoch - Fisetenpass (+ 900 m, - 1200 m, 15 km, ca. 8 h).

Ausrüstung: Für Hochtouren, ohne Helm

Anmeldung: von Sa 13. April bis So 7. Juli, max. TN 11

Kosten: CHF 84.- (15.- TL-Spesen, 69.- Übernachtung Hüfihütte). Billette kaufen alle selbst. / ÖV

Nädliger – Lisengrat – Säntis - Silberplatten

So – Mo 14.07. – 15.07. **C / T4**

Leitung: **Regula Hausammann,** 079 770 59 26, reghaus@spamfree.ch

Route/Details: **So:** Wetzikon ab 07.15, Wildhaus Dorf an 08.49. Von Wildhaus über den Nädliger zum Rotsteinpass 2120m, + 1500m, - 350m, 7km, 5h.
Mo: Über Lisengrat auf den Säntis 2446m, zur Tierwis und auf die Silberplatten 2156m. Abstieg zur Schwägalp-Passstrasse (oder zur Tierwis zurück). + 800m, - 1900m, 13km, 6-7 h.
Anforderung: Trittsicher und Schwindelfrei!

Ausrüstung: Gemäss Jahresprogramm zum Wandern plus persönliche Utensilien zum Übernachten.

Anmeldung: von Mo 1. April bis So 7. Juli, max. TN 6

Kosten: CHF 20.- TL-Spesen bei 6 TN plus 75.- HP und Zugbillette / ÖV

Vrenelisgärtli

Fr - Sa 19.07. – 20.07. **B / WS**

Leitung:	**David Leuenberger,** 078 810 42 79, deif.leuenberger@gmail.com
Route/Details:	**Fr:** Von Plätz 853 m am Klöntalersee via Alp Chäseren zur Glärnischhütte 1992 m, 4 h. **Sa:** Über den Glärnischfirn zum Schwandergrat, Abstieg mit Kettensicherung zum Verbindungsgrat, der zum Vrenelisgärtli führt. Dem Grat entlang, über Felsen (leicht) zum Gipfel, 4-5 h. Abstieg entlang des Aufstiegs, 6 - 7 h. Evtl. mit Alpentaxi nach Plätz.
Ausrüstung:	Hochtourenausrüstung gemäss Materialliste inkl. Helm.
Anmeldung:	von So 19. Mai bis Fr 12. Juli, max. TN 5
Kosten:	CHF 100.- HP-Hütte & TL-Spesen, exkl. Anreisekosten und allfällige Taxikosten / Mit ÖV bis Klöntal Plätz

Biwaktour Curciusa

Sa - So 20.07. – 21.07. **B / T4**

Leitung:	**Manfred Balsiger,** 079 691 93 45, m.balsiger@bluewin.ch
Route/Details:	**Sa:** Mit ÖV Anreise nach San Bernardino. Aufstieg zur Bocchetta Curciusa. Hier suchen wir den schönsten Platz zum Biwakieren. Nachmittagstour zum Piz Mottone, ein Bad, selber kochen und bald einmal Sterne zählen. **So:** Nachdem uns die Sonne geweckt hat, geniessen wir das Frühstück. Nach einem Abstecher zum Pizzo Curciusa steigen wir nach Nufenen ab.
Ausrüstung:	Biwakausrüstung (ohne Zelt). Genauere Angaben zu Ausrüstung, Treffpunkt etc. wird nach Anmeldeschluss zugestellt.
Anmeldung:	von Mo 20. Mai bis Sa 13. Juli
Kosten:	CHF 60.- inkl. Nacht- und Morgenessen, TL-Spesen ohne eigene Fahrkosten / Mit ÖV zum Startort

Bietschhorn

So – Mi 21.07. – 24.07. **D / S**

Leitung:	**Sonja Oberli,** 079 474 69 17, sonja.oberli@bluewin.ch
Route/Details:	Das Bietschhorn thront hoch über Visp. Nach dem Zustiegstag ist eine Eingehtour auf eine der umliegenden Gipfel wie Breitlauihorn oder Tyfelsgrat geplant. Am Gipfeltag besteigen wir das Bietschhorn über den Ostsporn mit Abstieg über den Westgrat. Übernachtung in der Bietschhornhütte und zum Abschluss übers Schwarzhorn, Wilerhorn nach Raron.
Ausrüstung:	Hochtourenausrüstung siehe Ausrüstungsliste
Anmeldung:	von Mo 1. April bis Fr 31. Mai, max. TN 4
Kosten:	CHF 800.- inkl. Übernachtung, HP, Spesen Tourenleiter und Bergführer / ÖV

Frunthorn, Fanellhorn

Fr - Sa 26.07. – 27.07. **B / T4**

Leitung:	**Hermann Schümperlin,** 044 942 03 00, h.schuemperlin@bluewin.ch
Route/Details:	**Fr:** Vals Zervreila - Fruntstafel - Fruntseeli - Frunthorn - Fruntseeli - Gadastatt - Seilbahn nach Vals. + 1200m, - 1200 m, ca. 6 h **Sa:** Zervreila - Guraletschsee - Pt. 2793 - über NW-Grat zum Fanellhorn - Pt.2710 - Guraletschsee - Zervreila. + 1300 m, - 1300 m, ca. 6.5 h
Ausrüstung:	gemäss Ausrüstungsliste auf Homepage
Anmeldung:	von Fr 26. April bis Fr 5. Juli
Kosten:	ÖV Wetzikon (ab 06.15) - Chur - Ilanz - Vals Zervreila (an 09.37)

Berner Oberland

So – Do 28.07. – 01.08. **D / ZS**

Leitung:	**Manfred Balsiger,** 079 691 93 45, m.balsiger@bluewin.ch
Route/Details:	Jungfrau - Grosses Fiescherhorn – Finsteraarhorn. 5 Tage im Herzen der Schweiz. Detailprogramm wird nach Anmeldeschluss zugestellt.
Ausrüstung:	Hochtourenausrüstung
Anmeldung:	bis So 14. Juli 2024, max. TN 5
Kosten:	CHF 950.- Hütten mit HP + Bergführer ohne eigene Reisekosten / Reise mit ÖV nach Stechelberg

Zinalrothorn (N) + Ober Gabelhorn (ENE)

Do – So 01.08. – 04.08. **D / ZS**

Leitung: **Matthias Schubiger,** 055 240 71 61, ms6727@icloud.com

Route/Details: **Do:** Anreise Zinal und Aufstieg Cab. du Grand Mountet 2880 m (+1150 m, 4,5 h, T3)
Fr: Zinalrothorn 4221 m, NNW ZS/3a, (+1300 m/5.5h), Abstieg Rothornhütte 3197 m, SSW-Grat (-1050 m, 3.5 - 4 h)
Sa: Ober Gabelhorn 4064 m, ENE-Grat ZS/3b (+1150 m/5-6 h), Abstieg gleiche Route (ca. 4 h)
So: Abstieg nach Zermatt (-1400 m, ca. 4 h)

Ausrüstung: Für Hochtouren komplett mit Helm. Detaillierte Angaben folgen

Anmeldung: von Mi 1. Mai bis Di 23. Juli, max. TN 3

Kosten: CHF 360.- exkl. Reisekosten / ÖV

Bifertenstock via Bänderweg

Sa – So 03.08. – 04.08. **C / WS**

Leitung: **Fredy Schmid,** 079 717 74 33, fresch1280@gmail.com

Route/Details: **Sa:** Mit ÖV und Alpentaxi nach Tierfed und mit der Luftseilbahn bis nach Chalchtrittli. Vorbei an der Muttsee- und Kistenpasshütte wandern wir zur Bifertenhütte (ca. 6 h, + 1200 m). Evtl. Besteigung des Kistenstöckli.
So: Via Bänderweg (Normalroute) auf den Bifertenstock (+ 1000 m, 5.5 h), anschliessender Abstieg nach Brigels (- 2200 m, 6.5 h).

Ausrüstung: komplette Hochtourenausrüstung. Seile bitte melden.

Anmeldung: von Mo 3. Juni bis Sa 27. Juli, max. TN 5

Kosten: CHF 120.- plus Bahnticket und Getränke in der Hütte

Individuelle Anfertigungen

Wohnen + Büro
Türen
Trennwände
Tischplatten + Tablare
Ganzglasmöbel
LED-Rahmen
Katzen- u. Kleintierklappe

Küche + Bad
Glasrückwände
Barabdeckungen
Duschenverglasungen
(neue Ausstellung)
Spiegel nach Mass
Vitrinenbau

Spiegelwände – Glasreparaturen aller Art
Spiegelschränke
Badzimmerschränke
Clubtische
Fensterreparaturen

Aussenanwendungen
Glasgeländer
Windschutz
Sitzplatzverglasungen
Antikverglasungen
Glasvordach

GLAS + SPIEGEL NIEDERER AG

Glas + Spiegel Niederer AG
Betriebsinhaber: Sandor Gachnang
Am Dorfbach 34, 8308 Illnau
T +41 52 346 28 82
F +41 52 346 28 83
info@glasundspiegel.ch
www.glasundspiegel.ch

Bälmeten – Seewlialp - Burg

So - Mo 04.08. – 05.08. **C / T4**

Leitung: **Margareta Meyer,** 032 511 48 62, margareta.meyer@gmx.ch

Route/Details: **So:** Von Haldi b. Schattdorf (Bergstation) auf den Bälmeten mit kurzem Abstecher zum Griggeler (grandioser Tiefblick nach Erstfeld) und weiter zur Seewlialp (mit HP).
+ 1600m, - 700m, 12 km in ca. 7.5 h
Mo: Von der Seewlialp zum Hoch Fulen, dann via Burg, Wängihorn zu den Eggenbergli (Seilbahn).
+ 820m, - 1500m, 11.5 km in ca. 6.5 h.

Ausrüstung: Für Alpinwandern, plus Seidenschlafsack für die Übernachtung und Verpflegung für 2 Tage

Anmeldung: von Do 4. April bis Di 23. Juli, max. TN 7

Kosten: CHF 50.- für HP Seewlialp, dazu kommen noch Spesen TL, Bergbahnen und ÖV / nach Haldi b. Schattdorf, retour ab Witerschwanden

Mehrseillängen rund um die Sustlihütte

Do – So 08.08. – 11.08. **A / 4b**

Leitung: **Franziska Fritschi,** 079 379 85 49, franziska.fritschi@gmx.net

Route/Details: **Do:** Anreise bis Sustenbrüggli, Aufstieg in die Sustlihütte in einer Stunde. Nachmittag: Einklettern Klettergarten.
Fr - So: Wir klettern Einseillängen und Mehrseillängen im Gebiet (evtl. den Trotzigplanggstock-Südgrat). Zu- und Abstiege in die Klettergebiete sind bis zu 1.5 h.

Ausrüstung: Kletterausrüstung: bequeme Kletterfinken, Helm, Gstältli, 3-4 HMS-Karabiner, Bandschlinge (für Abseilen), Abseilgerät, Prusik, 6 Express. Falls vorhanden: 50m Einfachseil oder 50m Halbseile, bei Anmeldung angeben. Lunch für 4 Tage, Sonnen- und Regenschutz, dem Wetter entsprechende Kleidung. Rucksack von 20 bis max. 40 Liter, Zustiegsschuhe mit gutem Profil. Seidenschlafsack, Übernachtungs-Utensilien.

Anmeldung: von Sa 1. Juni bis Do 25. Juli, max. TN 6

Kosten: CHF 430.- plus Übernachtungskosten und Billett. / ÖV: wird noch bekannt gegeben

Überschreitung Pointe de Zinal - Schönbielhorn

Fr – So 09.08. – 11.08. **D / ZS**

Leitung:	**Josef Forster,** 078 633 09 85, joeimnetz@hotmail.com
Route/Details:	**Fr:** Anreise mit ÖV nach Zermatt-Furi. Aufstieg zur Schönbielhütte (+ 900m, ca. 3h) **Sa:** Aufstieg via Kumme, vorbei am Col Duran zum Pointe de Zinal Nordgipfel. Überschreitung auf dem ausgesetzten Grat bis zum Schönbielhorn. Abstieg via Kumme zur Schönbielhütte (+ 1200m, ca. 12h) Mo: Über den Höhenweg nach Trift, Abstieg nach Zermatt und Heimreise.
Ausrüstung:	Für alle Touren sowie Hochtouren, siehe https://www.sac-bachtel.ch/pdf/Ausruestungsliste_SAC_Bachtel.pdf. Bitte 30m oder 40m Seil bei der Anmeldung bekannt geben.
Anmeldung:	von So 9. Juni bis Sa 27. Juli
Kosten:	CHF 390.- Übernachtung mit HP, Bahnbillett nach Zermatt sowie Furi (Halbtax) und TL-Spesen / ÖV

Gross Düssi NW-Grat

Fr – Sa 09.08. – 10.08. **C / ZS**

Leitung:	**Harald Zech,** 055 211 04 64, hzech@hotmail.com
Route/Details:	**Fr:** Aufstieg zur Hüfihütte (+ 1600 m, 5 h). **Sa:** Gross Düssi NW-Grat, Abstieg über Chli Düssi zur Hinterbalmhütte und weiter nach Bristen (+ 950 m, - 2400 m, 10 h).
Ausrüstung:	Komplette Hochtouren Ausrüstung inkl. Helm siehe https://www.sac-bachtel.ch/pdf/Ausruestungsliste_SAC_Bachtel.pdf
Anmeldung:	von Mo 20. Mai bis So 4. August, max. TN 4
Kosten:	CHF 120.- mit Fahrt, HP und TL-Spesen

Breithorn

im Aufstieg zum Allalin

Magerrain – Spitzmeilen - Gulderstock

Sa – So 10.08. – 11.08. **C / T4**

Leitung:	**Urs Niedermann,** 055 240 94 50, urs.niedermann@gmx.ch
Route/Details:	**Sa:** Bergstation Maschgenkamm - Erdisgulmen - Magerrain – Spitzmeilenhütte. + 1100m, - 1000m, ca. 5.5 h plus Pausen **So:** Spitzmeilen - Gulderstock - Weissenberge Bergstation. + 850m, - 1650m, ca. 6 h plus Pausen
Ausrüstung:	Gemäss Vorgaben SAC für Alpinwanderungen. Feste Schuhe mit guter Profilsohle, Helm, ev. Stöcke, Seidenschlafsack
Anmeldung:	von Fr 10. Mai bis Sa 3. August, max. TN 7
Kosten:	CHF 30.- TL-Spesen plus Halbpension ca. CHF 90.- plus ÖV und Seilbahnen / Anreise nach Unterterzen - Maschgenkamm; Rückreise ab Weissenberge - Matt

Biwaktour Selbsanft

Sa – So 10.08. – 11.08. **C / T5**

Leitung:	**Manfred Balsiger,** 079 691 93 45, m.balsiger@bluewin.ch
Route/Details:	**Sa:** Mit ÖV Anreise ins Tierfehd. Aufstieg zum Biwakplatz. Gipfeltour, selber kochen und bald einmal Sterne zählen. **So:** Nachdem uns die Sonne geweckt hat, geniessen wir das Frühstück, steigen hinauf zum Griessloch. Abstieg über die Fridolinshütte zurück ins Tierfehd. Achtung: Lange und anspruchsvolle Tour! Viele Höhenmeter und technisch schwierig
Ausrüstung:	Biwakausrüstung (ohne Zelt). Helm. Genauere Angaben zu Ausrüstung, Treffpunkt etc. wird nach Anmeldeschluss zugestellt.
Anmeldung:	von Mo 10. Juni bis Sa 3. August
Kosten:	CHF 70.- inkl. Nacht- und Morgenessen, TL-Spesen ohne eigene Reisekosten / Mit PW ins Tierfed

Fläscherberg

Biwak auf dem Gitschen

Klettertage Almagellerhütte

Do – So 15.08. – 18.08. **B / 5a**

Leitung: **Manfred Balsiger,** 079 691 93 45, m.balsiger@bluewin.ch

Route/Details: **So:** Anreise nach Saas Almagell und Aufstieg zur Almagellerhütte, Klettern an den Dri Horlini
Mo: Überschreitung Dri Horlini
Di: Portjengrat
Mi: Klettern an den kürzeren und schwierigeren Südwandrouten an den Dri Horlini, Abstieg und Heimreise. Detailprogramm wird nach Anmeldeschluss zugestellt.

Ausrüstung: Kletterausrüstung

Anmeldung: bis Do 1. August, max. TN 5

Kosten: CHF 680.- Hütte mit HP + Bergführer ohne eigene Reisekosten / Reise mit ÖV nach Saas Almagell

Cresta die Corni (Pizzo Campo Tencia)

Fr – Sa 16.08. – 17.08. **C / T6**

Leitung: **Stefan Benkler,** 062 723 33 94, stefan.benkler@gmx.ch

Route/Details: **Fr:** Anfahrt nach Rodi, Posta, Seilbahn Lago Tremorgio, Überschreitung Pizzo Lei di Cima (T5, 4h, + 1050m), Abstieg Cap Campo Tencia (T5, 2h, -750m)
Sa: Überschreitung Cresta dei Corni W-E bis Pizzo Campo Tencia (T6, II-III, +1300m, 7h), Abstieg via Hütte nach Dalpe (4h, -2300m). Erfahrung und Routine im T6 und II-III Gelände zwingend notwendig.

Ausrüstung: Feste Bergschuhe, Helm, Klettergställtli, 2-3 lange Bandschlingen, 1xRepschnur, 1xExpress, 2xHMS. Wer will Klettersteigset. Bitte Seil ab 30m angeben.

Anmeldung: von Mi 1. Mai bis Sa 10. August, max. TN 5

Kosten: CHF 150.- HP in Hütte, Seilbahn, TL Spesen, Halbtax ab HB / ÖV

Balfrin / Gross Bigerhorn

Sa – So 17.08. – 18.08. **C / WS**

Leitung: **Silvan Müller,** 079 600 36 68, silvan_mu@bluewin.ch

Route/Details: **Sa:** Anreise Gasenried, Hüttenzustieg (+ 1240 m / 3.45 h)
So: Von der Hütte SW dem Pfad folgend zum Riedgletscher (ca. 3200m). Über den Gletscher bis zum Fuss des S-Grates. Auf teilweise losem Felsen und Geröll hinauf zum Balfrin (+ 910 m / 4 h). Abstieg via NW-Grat über Gross Bigerhorn zurück zur Hütte und weiter nach Gasenried (- 2260 m / 6 h)

Ausrüstung: für Hochtouren gemäss Ausrüstungsliste

Anmeldung: von Mo 17. Juni bis Do 15. August, max. TN 7

Kosten: ca. CHF 235.- bei 7 TN (inkl. TL-Spesen) / ÖV

Neumitgliedertour zur Claridenhütte

Sa – So 17.08. – 18.08. **B / T3**

Leitung: **Rita Dahinden,** 077 444 12 71, rita.dahinden@swissonline.ch

Route/Details: Wanderung zur wunderbar gelegenen, sektionseigenen Claridenhütte auf 2453m. Ein Angebot speziell für unsere neuen Mitglieder.
Sa: Vom Fisetengrat (Seilbahn) via Malor - Geissstein zur Claridenhütte, wo wir übernachten (ca. 3 h / T3).
So: Wahlweise über den Gemsfairenstock zum Fisetengrat (T4) oder via Beggilücke nach Tierfed (T3).

Ausrüstung: Bergwanderausrüstung (siehe Jahresprogramm S. 3-4)

Anmeldung: von Mo 17. Juni bis Mo 12. August, max. TN 26

Kosten: CHF 90.- für HP/Seilbahn, plus ÖV

Chüebodenhorn, Pizzo Lucendro

Fr – Sa 23.08. – 24.08. **C / T4**

Leitung: **Hermann Schümperlin,** 044 942 03 00, h.schuemperlin@bluewin.ch

Route/Details: **Fr:** All'Acqua - Capanna Piansecco - Gerenpass - Chüebodenhorn - Capanna Piansecco. + 1450 m, - 1100 m, ca. 7 h
Sa: Capanna Piansecco - Lago di Sabbioni - Passo di Cavanna - Sattel 2800m nördl. P.Lucendro - Pizzo Lucendro - Passo di Lucendro - Airolo Piansecco Belvédère.
+ 1600m, - 1650 m, ca. 8.5 h

Ausrüstung: gemäss Ausrüstungsliste auf Homepage

Anmeldung: von Do 23. Mai bis Fr 16. August

Kosten: ca. CHF 95.- für Hütte mit HP und TL-Spesen, ohne Billette / ÖV Zürich HB (ab 6.05) - Airolo - All'Acqua (an 8.32)

Zefreilahorn Gesamtüberschreitung

Fr – So 23.08. – 25.08. **C / 5c**

Leitung:	**Nino Flück,** 079 290 04 83, fluck.n@gmail.com
Route/Details:	**Fr:** Anreise, Klettern in Hüttennähe **Sa:** Aufstieg auf das Zervreilahorn über den Nordostgrat. Anschliessend Überschreitung bis auf den Südwestgipfel. Abstieg über den Südgrat und zurück in die Läntahütte So: kurze MSL in Hüttennähe, Heimreise
Ausrüstung:	Kletterausrüstung, (leichte) Bergschuhe Eine detailierte Ausrüstungsliste wird ca. zwei Wochen vor der Tour versendet.
Anmeldung:	von Mo 20. Mai bis Sa 17. August, max. TN 5
Kosten:	CHF 210.- Übernachtung mit HP, TL-Spesen. Exkl. Reisekosten, pers. Konsumationen / ÖV über Zürich, Chur, Ilanz, Vals Zervreila

Klettertage Bächlitalhütte

Do – So 29.08. – 01.09. **B / 5a**

Leitung:	**Manfred Balsiger,** 079 691 93 45, m.balsiger@bluewin.ch
Route/Details:	**Do:** Anreise nach Räterichsboden und Aufstieg zur Bächlitalhütte, Klettern im Klettergarten in Hüttennähe **Fr:** Gross Diamantstock **Sa / So:** Genussklettern an den kürzeren und längeren Routen in Hüttennähe, Abstieg und Heimreise. Detailprogramm wird nach Anmeldeschluss zugestellt.
Ausrüstung:	Kletterausrüstung
Anmeldung:	bis Do 15. August, max. TN 5
Kosten:	CHF 680.- Hütte mit HP + Bergführer ohne eigene Reisekosten / Reise mit ÖV nach Räterichsbodensee

R. MÜLLER AG
DACHDECKERGESCHÄFT
GEGRÜNDET 1917

8630 Rüti
Telefon 055 240 74 66
www.mueller-dach.ch

- Steil-/Flachdacharbeiten
- Fassadenbekleidung in Eternit
- Beratung und Ausführung über Wärmedämmungen an Dach und Wand
- Wohnraum Dachfenster
- Reparaturarbeiten
- Unterhaltsarbeiten

Auf den König der Urner Alpen

Fr – Sa 30.08. – 31.08. **B / T4**

Leitung: **Rita Dahinden,** 077 444 12 71, rita.dahinden@swissonline.ch

Route/Details: **Sa:** Aufstieg von St. Jakob über die Biwaldalp zur romantischen Gitschenhörelihütte. + 1350m, 3.5 h.
So: Aufstieg zum Uri Rotstock 2929 m, teils mit Drahtseilen gesichert. Über mehrere Felsstufen und Bachrunsen - wieder zum Teil mit Drahtseilen gesichert - hinunter zur Musenalp und mit der SB ins Tal. Zu Fuss nach Isenthal. + 600m, - 1450m, 6 - 7 h.

Ausrüstung: Schuhe mit gutem Profil, evtl. Stöcke

Anmeldung: von So 30. Juni bis Mo 26. August, max. TN 7

Kosten: CHF 60.- TL-Spesen inkl. Nachtessen, Übernachtung und SB, plus ÖV Kosten / ÖV nach St. Jakob im Grosstal

Gratwanderung auf Mederger Flue

Fr – Sa 30.08. – 31.08. **C / T4**

Leitung: **Martin Keller,** 055 240 41 38, mart.keller@gmail.com

Route/Details: Gratwanderung auf die Mederger Flue am Samstag. Am Anreisetag unternehmen wir eine Wanderung im Schanfigg. An diesem Wochenende findet das Arosa ClassicCar Bergrennen (alte Autos und Motorräder) statt. Die Oldtimer starten in Langwies. Wir werden uns etwas Zeit nehmen um mit dabei zu sein.

Anmeldung: von Sa 13. April bis Fr 9. August, max. TN 7

Kosten: CHF 100.- Übernachtung im Doppelzimmer inkl. Frühstück und Tourenleiterspesen

Il Chapütschin

Sa 31.08. – 01.09. **B / WS**

Leitung: **Susanne Klöti**, 078 840 55 67, susannekloeti7@gmail.com

Route/Details: **Sa:** Bubikon ab 09.20, Pfäffikon SZ ab 09.41, St. Moritz an 13.00 - Tourenleiterin kommt dazu, Busfahrt (ab 13.05) nach Surlej (Ankunft 13.27). Mit Corvatsch-Luftseilbahn nach Murtel 2698m. Leichte Bergwanderung über Fuorcla Surlej zur Cham. Coaz 2610m in 3 h, 7 km.
So: Überschreitung des Il Chapütschin 3386m via SW-Grat, Abstieg nach Pontresina.

Ausrüstung: Komplette Hochtouren Ausrüstung inkl. Helm

Anmeldung: von Mi 1. Mai bis Mo 19. August

Kosten: CHF 100.- Übernachtung im Doppelzimmer inkl. Frühstück und Tourenleiterspesen

Senioren

Für diese Touren läuft die Anmeldefrist noch:	(Ausschreibung im)	**bis:**
Holzweg in Waldstatt/AR, 26.03., Ruedi Schneeberger	Nr.1/S.57	24.03.
Plzol, 26.03., Albert Spitzli	Nr.1/S.57	23.03.
Schachbrettblume im Jura, 28.03., Wolfgang Girardi	Nr.1/S.58	26.03.
Fulbergegg, 28.03., Paul Helbling	Nr.1/S.58	22.03.
Via Berna Etappen 1 + 2, 23.-24.04., Rosmarie Brozio	Nr.1/S.58	20.03.

Griessstock, 09.05., Paul Helbling **ist abgesagt.**

Gamser Rugg

Di 02.04. **B / WS**

Leitung: **Paul Helbling,** 055 212 22 18, paul.helbling@vtxmail.ch

Route/Details: Ab Unterwasser Schwendi 1160 m über die Freienalp - Gamsalp - zum Gamser Rugg 2016 m, ca. 3 h. Abfahrt über die Aufstiegsroute.

Ausrüstung: Skitouren: LVS, Sonde, Schaufel

Anmeldung: bis Fr 29. März

Kosten: CHF 5.- TL Spesen, plus Autoanteil / PW Wohnort - Unterwasser Schwendiseen

Rotspitz

Do 04.04. **B / WS**

Leitung: **Albert Spitzli,** 055 282 30 09, albert.spitzli@gmail.com

Route/Details: Ab St.Antönien Rüti 1461 m über Partnun, Balmenlaub, Tälli zum Gipfel 2517 m, ca. 4 h. Abfahrt entlang der Aufstiegsroute.

Ausrüstung: gemäss Homepage SAC Bachtel

Anmeldung: bis Mo 1. April

Kosten: CHF 5.- TL-Spesen, plus Autoanteil / Mit PW nach St. Antönien Rüti

Stählibuckturm bei Frauenfeld

Di 09.04. **A / T1**

Leitung: **Felix Brunner,** 044 930 20 33, fbrunner@hispeed.ch

Route/Details: Amlikon - Lustdorf - Stählibuck - Frauenfeld, ca. 4.20 h, + / - 400 m.

Ausrüstung: Für einfache Wanderung

Anmeldung: bis Sa 6. April

Kosten: ÖV Wetzikon - Effretikon - Winterthur - Weinfelden - Amlikon

Chäserrugg

Di 09.04. **B / WS**

Leitung: **Johann Gubler,** 055 240 47 23, fam.gubler@bluewin.ch

Route/Details: Aufstieg vom PP Schwendisee via Stöfeli auf den Chäserrugg, + 1100 m, 3 h. Abfahrt auf gleicher Route.

Ausrüstung: Skitouren komplett

Anmeldung: bis Fr 5. April

Kosten: CHF 5.- TL Spesen plus Autoanteil

Gisliflue

Do 11.04. **B / T1**

Leitung: **Margrit Wagner,** 055 210 92 32, margrit.wagner@bluewin.ch

Route/Details: Wildegg SBB - Broochmatte - Gisliflue - Gatter - Homberggrat - Sighübel - Biberstein, Post. Ca. 4.5 h, + 601 m, - 574 m. Billett Wohnort - Wildegg SBB, retour ab Biberstein Post

Anmeldung: bis Do 4. April, max. TN 9

Kosten: CHF 5.- TL-Spesen, ÖV, Konsumation / ÖV

Gemsfairenstock

Do 11.04. **B / WS+**

Leitung: **Hansruedi Wolfensberger,** 044 945 00 43, hrwolfensberger@bluewin.ch

Route/Details: Fahrt mit PW zum Urnerboden, mit Seilbahn zum Fisetengrat 2010m, Aufstieg zum Gipfel 2972m, + 960m in ca. 3.5 h. Abfahrt auf gleicher Route.

Ausrüstung: komplette Skitourenausrüstung, Harscheisen

Anmeldung: von Do 21. März bis So 7. Apil, max. TN 12

Kosten: PW nach Urnerboden retour

Chriesiweg

Mo 15.04. **B / T2**

Leitung: **Paul Helbling,** 055 212 22 18, paul.helbling@vtxmail.ch

Route/Details: Durchs Baselbieter Chriesiland. Auf und ab, 14 km ab Liestal 330m über Nuglar - Gempenplateau - Gempen - Schartenflue 759 m via Goetheanum nach Dornach 300 m. Ca. 5 h, + 570 m, - 600 m.

Anmeldung: bis Di 9. April

Kosten: CHF 5.- TL Spesen, plus ÖV /
ÖV Wohnort - Liestal, retour ab Dornach

Monatshöck Seniorengruppe

Di 16.04.

Leitung: **Stefan Elsener,** 044 930 00 04, stefan.elsener@hispeed.ch

Route/Details: Achtung: neuer Durchführungsort! Beginn 11.00: Das Leiterteam informiert über Aktuelles aus der Sektion, Tourenrückblick und Ausblick, Mitteilungen und Infos. Ca. 12.00 gemeinsames Mittagessen, gemütliches Beisammensein. Alle Seniorinnen und Senioren sind herzlich willkommen!

Anmeldung: von Mo 1. April bis Fr 12. April, max. TN 60

Narzissenblüte im Jura

Di 16.04. **B / T2**

Leitung: **Wolfgang Girardi**, 079 298 36 50, walenseewolf@hotmail.com

Route/Details: Rundwanderung bei Les Pres d'Orvin je nach Blüte der Narzissen. Ca. 10 km, + / - 400 m.

Anmeldung: bis Mo 15. April

Kosten: ÖV Zürich HB 07.17- Biel Bussteig E 08.50 - Les Pres d'Orvin 09.14

Schnebelhorn

Mi 17.04. **B / T2**

Leitung: **Kurt Hüppin,** 055 240 73 84, kk-hueppin@bluewin.ch

Route/Details: Libingen, Dorf - Haldengrat - Schindelegg - Schnebelhorn - Tierhag - Ohrüti - Fischenthal Bhf. +/-800 m, 15 km, 5 h.

Ausrüstung: gemäss Jahresprogramm

Anmeldung: bis Mo 15. April, max. TN 10

Kosten: CHF 5.- TL-Spesen; zusätzlich ÖV-Kosten

Schleitheim – Neunkirch (Grenzweg)

Do 18.04. **A / T1**

Leitung: **Hermann Inglin,** 055 240 70 64, he.inglin@sunrise.ch

Route/Details: Mit dem Zug nach Schaffhausen und mit dem Bus nach Schleit heim. Entlang der Grenze Schweiz - Deutschland. Der schöne Wanderweg geht über Wiesen, durch Wälder und Rebberge. Teils Grenzsteine sind von 1839 und haben die Seitenbezeichnung GB / CS. + 426 m, - 584 m, 4 h, 13 km.

Ausrüstung: Normale Wanderausrüstung

Anmeldung: von Mo 1. Apil bis So 14. April

Kosten: CHF 5.- TL-Spesen, plus ÖV Wohnort - Schleitheim, retour ab Neunkirch

Adonisröschen im Wallis

Do 18.04. **A / T2**

Leitung: **Wolfgang Girardi**, 079 298 36 50, walenseewolf@hotmail.com
Route/Details: Charrat-Fully - Charrat - Les Arbetins - Saxon. 7 km, + / - 250 m.
Anmeldung: bis Mi 17. April
Kosten: ÖV Zürich HB 08.02 - Bern 09.07 - Visp 10.10 - Charat-Fully 10.53

Paketzentrum Frauenfeld

Mi 24.04.

Leitung: **Ruedi Schneeberger,** 055 243 28 67, ruedischneeberger@bluewin.ch
Route/Details: Ankunft im Paketzentrum 09.30, Kafi/Gipfeli offeriert von Post AG. Führung 10.00 - 12.00. Anschliessend Mittagessen im Personal-Restaurant.
Anmeldung: von Di 2. April bis So 21. April, max. TN 20
Kosten: CHF 5.- für TL-Spesen / ÖV Zürich-HB - Frauenfeld - Bushaltestelle Im Alexander retour

Hägendorf – Belchenflue - Olten

Do 25.04. **B / T2**

Leitung: **Hermann Inglin,** 055 240 70 64, he.inglin@sunrise.ch
Route/Details: Von Hägendorf durch eine der schönsten Schluchten. Teufelsschlucht - Allerheiligen - Belchenflue mit schöner Rundsicht - Homberglücke - Rumpelhöchi nach Olten.
+ 850 m, - 875 m, 5.5 h, 17 km.
Ausrüstung: Wanderausrüstung gemäss SAC
Anmeldung: von So 7. April bis So 21. April
Kosten: CHF 5.- TL-Spesen, plus ÖV Wohnort - Hägendorf / Olten- Wohnort

Radüner Rothorn

Do 25.04. **A / WS**

Leitung: **Albert Spitzli,** 055 282 30 09, albert.spitzli@gmail.com
Route/Details: Aufstieg zum Gipfel 3022 m, + 722 m gemütlich in ca. 3 h. Abfahrt auf gleicher Route.
Ausrüstung: gemäss Homepage SAC Bachtel
Anmeldung: von So 31. März bis Mo 22. April
Kosten: CHF 5.- TL Spesen, plus Autofahrt - Spesen / Fahrt mit PW über den Flüelapass zum Parkplatz Höhe ca. 2300m

Botanische Wanderung Rafzerfeld

Do 25.04. **A / T2**

Leitung: **Wolfgang Girardi**, 079 298 36 50, walenseewolf@hotmail.com

Route/Details: Vom Bahnhof Hüntwangen - Wil führt der Weg durch das Kiesabbaugebiet zu einigen Pflanzenstandorten. Weiter durch die Hänge bis Rafz. 11 km, + / - 310 m.

Anmeldung: bis Mi 24. April

Kosten: ÖV Zürich HB 8.37 Uhr - S nach Hüntwangen-Wil 09.12

Naturkundliche Wanderung Weesen - Quinten

Di 30.04. **B / T2**

Leitung: **Wolfgang Girardi**, 079 298 36 50, walenseewolf@hotmail.com

Route/Details: Von Weesen wandern wir vorbei am Römerturm Bethlis zu den Serenbachfällen und weiter nach Quinten. 11 km, + / - 700 m.

Anmeldung: bis Mo 29. April

Kosten: ÖV Zürich HB 07.43- Ziegelbrücke Bus 08.34 - Weesen autis 08.41

Randenwanderung

Di 30.04. **B / T1**

Leitung: **Johann Gubler,** 055 240 47 23, fam.gubler@bluewin.ch

Route/Details: Von Beringen durch die Rebberge nach Siblingen und hinauf zum Siblinger Randenturm. Weiter zum Randenhof und über Winkelacker - Braatebüel zum Beringer Randenturm. Anschliessend steiler Abstieg nach Beringen.

Ausrüstung: Wanderausrüstung

Anmeldung: bis Fr 26. April

Kosten: CHF 5.- TL Spesen + ÖV / ÖV nach Beringen Hin- und Rückfahrt

Hörnli

Do 02.05. **A / T2**

Leitung: **Erich Ritz,** 055 240 61 18, erich.ritz@bluewin.ch

Route/Details: Auf wenig bekannten Wegen aufs Hörnli. Aufstieg durchs Nideltobel mit prächtigen Blumenwiesen. Abstieg über Petersegg, Waldsberg zurück nach Steg. +/- 600 m, ca. 3.75 h

Ausrüstung: Wanderausrüstung, evtl. Stöcke

Anmeldung: bis Di 30. April, max.TN 12

Kosten: CHF 5.- TL-Spesen plus ÖV / ÖV nach Steg

Erlinsbach nach Lostorf

Fr 03.05. **B / T2**

Leitung: **Kurt Hüppin,** 055 240 73 84, kk-hueppin@bluewin.ch
Route/Details: Erlinsbach,Rössli - Barmelhof - Geissflue 963 m – Rohr - Schloss Wartenfels - Lostorf, Dorfplatz. +/- 800 m, 15 km, 5 h.
Ausrüstung: gemäss Jahresprogramm
Anmeldung: bis Mi 1. Mai, max. TN 10
Kosten: CHF 5.- TL-Spesen, zusätzl. ÖV-Kosten

Büelhöchi - Euthal

Di 07.05. **B / T2**

Leitung: **Theres Bieri,** 044 932 3883, bieri.sepp@bluewin.ch
Route/Details: Treffpunkt: Einsiedeln im Bus 08.37. Wanderung: Euthal - Sattelchöpfli (steiler Aufstieg + 440 m) - Büelhöchi -Bärlaui - Chrummflüeli - Euthal. Ca. 4.5h, +/- 700 m.
Ausrüstung: gem. Homepage SAC Bachtel
Anmeldung: von Di 16. April bis Fr 3. Mai, max. TN 14
Kosten: CHF 5.- TL-Spesen, plus ÖV / ÖV Wetzikon ab 07.15, Rappi ab 07.36 nach Einsiedeln, mit Bus 08.37 nach Euthal, alte Festung an 08.50. Billette löst jeder selber.

Hallschöpfli (1. Jurakette)

Di 07.05. **B / T2**

Leitung: **Wolfgang Girardi**, 079 298 36 50, walenseewolf@hotmail.com
Route/Details: Von Farnern Jura steigt der Weg auf zur ersten Jurakette beim Stiereberg und über die Zwischenebene zum Hallchöpfli. Weiter an der Kante bis Usserberg, wo der Abstieg nach Oensingen beginnt. 13 km, + 660 m, - 990 m.
Anmeldung: bis Mo 6. Mai
Kosten: ÖV Zürich HB 07.30, Oensingen 08.13 - 08.17, Wiedlisbach 08.43, Farnern Jura 08.56

Wolfsschlucht und Jurahöhen

Di 14.05. **B / T2**

Leitung: **Felix Brunner,** 044 930 20 33, fbrunner@hispeed.ch
Route/Details: Bushaltestelle Wolfsschlucht, Tannmatt, Mieschegg, Hinter Brandberg, Welschenrohr. Ca. 4 h, + 760 m, - 680 m.
Anmeldung: bis Sa 11. Mai
Kosten: ÖV Zürich HB, Oensingen, Balsthal Thalbrücke, Herbetswil Wolfsschlucht

Botanische Wanderung in der Zügenschlucht

Di 14.05. **B / T2**

Leitung: **Wolfgang Girardi**, 079 298 36 50, walenseewolf@hotmail.com

Route/Details: Vom Bahnhof Monstein folgen wir der Landwasser in die Zügenschlucht. Am Bahnhof Wiesen überqueren wir den gleichnamigen Viadukt und erreichen Filisur.
9 km, + 400 m, - 900 m.

Anmeldung: bis Mo 13. Mai

Kosten: ÖV Zürich 07.07 - Chur Bus 08.30 - Monstein 09.50

Bruder Klaus Weg

Do 16.05. **B / T2**

Leitung: **Beat Theis,** 044 940 71 35, beat.theis@bluewin.ch

Route/Details: Von Stans geht es zuerst aufwärts und später auf und ab bis zur Bruder Klaus Kapelle und zum Schluss in einem Aufstieg nach Flüeli-Ranft. 16.4 km, + 730 m, - 450 m, ca. 5 h.

Anmeldung: von Mo 1. April bis So 12. Mai

Kosten: CHF 5.- TL Spesen plus ÖV /
ÖV Hinreise bis Stans; Rückreise ab Flüeli-Ranft 15.55

Monatshöck Seniorengruppe

Di 21.05.

Leitung: **Stefan Elsener,** 044 930 00 04, stefan.elsener@hispeed.ch

Route/Details: Achtung: neuer Durchführungsort! Beginn 11.00: Das Leiterteam informiert über Aktuelles aus der Sektion, Tourenrückblick und Ausblick, Mitteilungen und Infos.Ca. 12.00 gemeinsames Mittagessen, gemütliches Beisammensein. Alle Seniorinnen und Senioren sind herzlich willkommen!

Anmeldung: von Mi 1. Mai bis Fr 17. Mai, max. TN 60

Zistrose im Pedemonte

Di 21.05. **B / T2**

Leitung: **Wolfgang Girardi**, 079 298 36 50, walenseewolf@hotmail.com

Route/Details: Von Cavigliano in die Hänge nach Zuccero und zur Annakirche und über Monte Forcola ins Maggiatal nach Ponte Brolla. 7 km, + / - 700 m.

Anmeldung: von Do 21. März bis So 19. Mai

Kosten: ÖV Zürich 07.05- Bellinzona 08.19 - Locarno FART 09.18 - Cavigliano 09.34

Monte Boglia

Do 23.05. **B / T2**

Leitung: **Johann Gubler,** 055 240 47 23, fam.gubler@bluewin.ch

Route/Details: Haltstelle Brè Paese - Sasso Rosso - Colma Regia - Monte Boglia. Steiler Abstieg zum Pian di Scagn und weiter via Alpe Bolla zurück nach Brè Paese. +/- 820 m, 11 km in ca. 5 h.

Ausrüstung: für Wanderungen

Anmeldung: bis Mo 20. Mai

Kosten: CHF 5.- TL Spesen + ÖV / ÖV nach Brè Paese

Blueschtwanderung Thurgau

Fr 24.05. **B / T1**

Leitung: **Albert Näf,** 044 950 34 51, albertnaef@hispeed.ch

Route/Details: Zuzwil - Hosenruck - Dietenwil - Zuckenriet - Niederhelfenschwil - Kobesenmühle - Bischofszell.
Wanderzeit ca. 4.5 h, + 410 m, - 440 m. Wetzikon an17.41.
Variante: in Niederbüren aussteigen, ca. 1 h weniger Wanderzeit

Ausrüstung: gemäss Jahresprogramm

Anmeldung: von Di 7. Mai bis Mi 22. Mai, max. TN 15

Kosten: CHF 5.- TL- Spesen + ÖV /
Wohnort - Zuzwil Post - retour ab Bischhofszell (oder Niederbüren)

Vom Walensee ins Toggenburg

Fr 24.05. **B / T2**

Leitung: **Kurt Hüppin,** 055 240 73 84, kk-hueppin@bluewin.ch

Route/Details: Weesen, Post - Betlis - Amden - Walau - hintere Höchi - Stein, Post SG. + 1100 m, - 700 m, 6 h.
Variante: Amden - Walau mit Sesselbahn. +/-700 m, 4.5 h.

Ausrüstung: gemäss Jahresprogramm

Anmeldung: von So 24. März bis Mi 22. Mai, max. TN 10

Kosten: CHF 5.- TL-Spesen; zusätzl. ÖV-Kosten

Klöntalersee - Schwammhöhe

Di 28.05. **B / T2**

Leitung: **Josef Bieri,** 044 932 38 83, sepp.bieri@outlook.com

Route/Details: Treffpunkt: Glarus Bahnhof 08.53 Bus 504 nach Klöntal Vorauen Plätz. Die Wanderung führt uns dem smaragdgrünen Klöntalersee entlang vorbei an eindrücklichen Felswänden zur Staumauer, weiter über die Schwammhöhe, mit der imposanten Aussicht auf das Klöntal mit dem Glärnischmassiv, nach Glarus.
+ 260 m, - 640 m, ca. 4.5 h.

Ausrüstung: Gem. Homepage SAC Bachtel.

Anmeldung: on Di 7. Mai bis Fr 24. Mai, max. TN 14

Kosten: CHF 5.- TL-Spesen, plus ÖV / ÖV Rapperswi - Pfäffikon SZ – Glarus - Vorauen Plätz, retour ab Glarus

In der Ruinaulta auf wenig begangenen Wegen

Di 28.05. **B / T2**

Leitung: **Wolfgang Girardi**, 079 298 36 50, walenseewolf@hotmail.com

Route/Details: Am Bahnhof Trin queren wir den Vorderrhein und steigen die Hänge des Plaunca da Zault. Auf Wegespuren geht es via Puz da Mattauns Richtung Parstogn, wo wir auf dem Wanderweg zur alten Brück über den Safienbach absteigen und dann erneut hinauf nach Versam. Über Chrummwang zum Rhein und der Station Versam-Safien. 12 km, + 750 m, - 725 m.

Anmeldung: von Do 28. März bis So 26. Mai

Kosten: ÖV Zürich 07.38 - Chur 08.52 - Trin 09.11

S'Prättigau durab

Do 30.05. **A / T1**

Leitung: **Ruedi Schneeberger,** 055 243 28 67, ruedischneeberger@bluewin.ch

Route/Details: Nach dem Startkafi geht die Wanderung im gemütlichen Wandertempo der Landquart entlang hinunter (kleines Stück opsi) zum kleinen und feinen Rest. Bahnhöfli in Saas und geniessen die bekannte Prättigauer-Spezialität "Chäsgätschäder". Anschliessend geht es weiter nach Küblis.
Länge 11 km, + 120 m, - 400 m, Wanderzeit ca. 3 h.

Ausrüstung: übliche Wanderausrüstung

Anmeldung: von So 12. Mai bis Di 28. Mai

Kosten: CHF 5.- für TL-Spesen /
ÖV Rapperswil - Klosters/Dorf, retour ab Küblis

Kunkelspass

Do 30.05. **B / T2**

Leitung: **Felix Brunner,** +41 44 930 20 33, fbrunner@hispeed.ch

Route/Details: Tamins, durchs Foppaloch auf den Kunkelspass, Unterkunkels, Vättis. Ca. 5 h, + 850 m, - 510 m.

Ausrüstung: Gem. Homepage SAC Bachtel, für einfache Bergwanderung

Anmeldung: von Mo 1. April bis Mo 27. Mai, max. TN 19

Kosten: CHF 5.- TL Spesen, plus ÖV /
ÖV Wohnort – Reichenau - Tamins, zurück Vättis – Wohnort

Atzmännig

Di 04.06. **B / T2**

Leitung: **Albert Näf,** 044 950 34 51, albertnaef@hispeed.ch

Route/Details: Ricken - Niederlaad - Hochland - Vordereggli - Chreuel - Tweralpspitz - Rotenstein - Schwammegg - Oberatzmännig - Schutt. Wanderzeit ca. 4 h, + 750 m, - 720 m, (Wetzikon an 16.29).

Ausrüstung: gemäss Jahresprogramm, Stöcke von Vorteil

Anmeldung: von Di 21. Mai bis Do 30. Mai, max. TN 15

Kosten: CHF 5.- TL- Spesen + ÖV /
ÖV - Wohnort – Ricken Kirche, retour ab Atzmännig Schutt

Nordspitze Panoramaweg

Do 06.06. **B / T1**

Leitung: **Beat Theis,** 044 940 71 35, beat.theis@bluewin.ch

Route/Details: Rundwanderung von Bargen durch den Wald zum nördlichsten Punkt der Schweiz, den Grenzstein 593 und auf dem Rückweg besuchen wir das Naturschutzgebiet Tannbüel mit vielen Orchideen und zurück nach Bargen. ID / Ausweis mitnehmen.
14 km, +/- 440 m, ca. 4h.

Anmeldung: von Mi 1. Mai bis So 2. Juni

Kosten: CHF 5.- TL Spesen plus ÖV /
ÖV nach Bargen an 09.53; Bargen ab 16.06

Mogelsberg - Brunnadern

Do 06.06. **A / T1**

Leitung: **Albert Spitzli,** 055 282 30 09, albert.spitzli@gmail.com

Route/Details: Mit ÖV nach Mogelsberg, via Inforama zum Baumwipfelpfad, Kaffeehalt und Möglichkeit den Baumwipfelpfad zu erkunden, weiter nach Ebersol - Gerensattel zum Aussichtspunkt 1035 m, Abstieg nach Oberberg - Bahnhof Brunnadern. Wanderzeit 3 - 3.5 h, + 450 m, - 510 m, plus Aufenthalt Baumwipfelpfad.

Ausrüstung: Stöcke für Abstieg empfehlenswert

Anmeldung: von So 5. Mai bis Mo 3. Juni

Kosten: CHF 5.- TL Kosten plus ÖV, plus fakultativ Eintritt Baumwipfelpfad / ÖV - Wohnort - Wattwil - Mogelsberg, zurück Brunnadern - Wattwil – Wohnort

Naturkundliche Wanderung zum Chapfensee

Do 06.06. **B / T2**

Leitung: **Wolfgang Girardi**, 079 298 36 50, walenseewolf@hotmail.com

Route/Details: Vom Mühleboden in Schwendi (Weisstannental) steigen wir auf nach Hinter Vermol und durch Vermol zum Oberchapfen mit den ersten Mooren. Hinter dem Chapfensee geht der Weg am Rand des Weistannentales Richtung Mels. 9 km, + 560 m, - 940 m.

Anmeldung: von Sa 6. April bis Mi 5. Juni

Kosten: ÖV Zürich HB 07.07 - Sargans 08.06 - Mels Pizol 08.12 Schwendi im Weisstannental, Mühleboden an 08.28

Solothurner Jura – von Farnern zum Balmberg

Fr 07.06. **B / T3**

Leitung: **Kurt Hüppin,** 055 240 73 84, kk-hueppin@bluewin.ch

Route/Details: Farnern BE - Schatteberg - Bättlerchuchi – Chamben - Röti 1395 m - Balmfluechöpfli 1289 m - Balmberg. Interessante, unschwierige Gratwanderung - meist im Wald . +1200 m, - 900 m, 6 h.

Ausrüstung: gemäss Jahresprogramm

Anmeldung: von So 7. April bis Mi 5. Juni, max. TN 8

Kosten: CHF 5.- TL-Spesen, zusätzlich ÖV-Kosten

Zahme Gocht

Di 11.06. **B / T3**

Leitung: **Josef Bieri,** 044 932 38 83, sepp.bieri@outlook.com

Route/Details: Aussichtsreiche Wanderung von Brülisau durch die Zahme Gocht, eine z.T. gesicherte Felsscharte (Trittsicherheit), auf die blumenreiche Alp Sigel, steiler Abstieg zum Plattenbödeli und über Bergrest. Ruhesitz nach Brülisau. ca. 4.75 h, +/- 820 m. Treffpunkt Rappi VAE 07.07 GL2 Richtung St. Gallen. Rappi an 17.57.

Ausrüstung: gemäss Ausrüstungsliste SAC Bachtel, Wanderschuhe mit guter Profilsohle.

Anmeldung: von Di 21. Mai bis Fr 7. Juni, max. TN 14

Kosten: CHF 5.- TL-Spesen, plus ÖV /
ÖV Wetzikon – Rappi – Herisau - Brülisau retour

Urnerboden – Berglistüber - Linthal

Di 11.06. **A / T2**

Leitung: **Wolfgang Girardi**, 079 298 36 50, walenseewolf@hotmail.com

Route/Details: Vom Urnerboden (Rest. Sonne) folgen wir der Kantonsgrenze Glarus. Ab Gubel verläuft der Weg parallel oder auf der Klausenpassstrasse bis Bergli. Hier geht ein Abzweiger zum Berglistüber, einem Wasserfall hinter dem man durchgehen kann. Weiter abwärts bis zur Linthebene, der wir bis zum Bahnhof Linthal folgen. 9 km, + 250 m, - 990 m.

Anmeldung: von Do 11. April bis Mo 10. Juni

Kosten: ÖV Zürich 07.43 - Schwanden Bus 08.59 – Linthal 09.25 - Urnerboden Sonne 09.45

Schwantenau - Etzel

Di 11.06. **A / T1**

Leitung: **Erich Ritz,** 055 240 61 18, erich.ritz@bluewin.ch

Route/Details: Vom Bahnhof Biberbrugg der Biber entlang ins Hochmoor Schwantenau. Durchs Riet hindurch geht es weiter zur Tüfelsbrugg über die Sihl und hinauf zum St. Meinrad. Über den Etzel hinunter Richtung Pfäffikon SZ bis zur Bushaltestelle Luegeten.
+ 470 m, - 690 m, ca.3.5 h.

Ausrüstung: Wanderausrüstung, Stöcke empfehlenswert für den Abstieg vom Etzel

Anmeldung: von Fr 12. April bis So 9. Juni, max.TN 12

Kosten: CHF 5.- TL-Spesen plus ÖV / ÖV nach Biberbrugg, retour ab Pfäffikon SZ, Luegeten

Hirzli - Planggenstock

Do 13.06. **B / T3**

Leitung: **Theres Bieri,** 044 932 3883, bieri.sepp@bluewin.ch

Route/Details: Treffpunkt Rappi ab 07.33 S6 Gl 2 nach Ziegelbrücke und mit Bus 08.04 nach Niederurnen-Ochsenplatz an 08.07. SB Morgenholz-Hirzli-Planggenstock (Trittsicherheit)-Oberplangen-Morgenholz- SB Niederurnen, ca. 4.25h, +/- 780 m. Einkehr Bergrestaurant Hirzli.

Ausrüstung: Ausrüstungsliste SAC Bachtel, Stöcke für Abstieg empfehlenswert.

Anmeldung: von Do 23. Mai bis Mo 10. Juni

Kosten: CHF 5.- TL-Spesen, plus ÖV und Seilbahn / ÖV, Wetzikon - Niederurnen, retour

Pany - Mottis

Mo 17.06. **A / T1**

Leitung: **Paul Helbling,** 055 212 22 18, paul.helbling@vtxmail.ch

Route/Details: Ab Pany 1251 m - Tratza - Grüsttobel - Schaftobel - Stelsersee 1668 m - Berghaus zum See - Mottis 1467 m, ca. 3.5 h ,10 km, + 600 m, - 400 m.

Ausrüstung: Wandern

Anmeldung: von Fr 17. Mai bis Di 11. Juni, max. TN 9

Kosten: CHF 5.- TL Spesen, plus ÖV / ÖV Wohnort - Pany, retour ab Mottis

Monatshöck Seniorengruppe

Di 18.06.

Leitung: **Stefan Elsener,** 044 930 00 04, stefan.elsener@hispeed.ch

Route/Details: Beginn 11.00: Das Leiterteam informiert über Aktuelles aus der Sektion, Tourenrückblick und Ausblick, Mitteilungen und Infos. Ca. 12.00 gemeinsames Mittagessen, gemütliches Beisammensein. Alle Seniorinnen und Senioren sind herzlich willkommen!

Anmeldung: von Sa 1. Juni bis Fr 14. Juni, max. TN 60

Chüemettler

Mi 19.06. **A / T3**

Leitung:	**Erich Ritz,** 055 240 61 18, erich.ritz@bluewin.ch
Route/Details:	Fahrt mit PW nach Mittlerwängi. Wanderung über Oberbogmen, Oberstögg auf den Chüemettler 1703m. Abstieg über Furggli, Hinderwängi. +/- 700 m, ca.3.75 h
Ausrüstung:	Wanderausrüstung, Stöcke empfehlenswert
Anmeldung:	von Fr 19. April bis Mo 17. Juni, max. TN 12
Kosten:	CHF 5.- TL-Spesen plus Mitfahrspesen CHF 10.- / PW nach Mittlerwängi

Renggpass

Do 20.06. **B / T2**

Leitung:	**Hermann Inglin,** 055 240 70 64, he.inglin@sunrise.ch
Route/Details:	Von Stansstad - Achereggbrücke - Lopperkapelle - Renggpass - Renggli - (Steinbach) Hergiswil. + 690 m, - 670 m, 4 h, 11 km.
Ausrüstung:	Wanderausrüstung gemäss SAC
Anmeldung:	von So 9. Juni 2024 bis So 16. Juni
Kosten:	CHF 5.- TL-Spesen, plus ÖV ÖV Wohnort - Stansstad / Hergiswil- Wohnort

Neueintritte in die Seniorengruppe

Seekirchner Thomas, 1962, Pfäffikon
Langhard Silvia, 1962, Mönchaltorf
Lang Reinhard, 1957, Winterthur
Lehmann Peter, 1958, Bubikon
Weber Silvia, 1958, Jona
Rüdisühli Markus, 1960, Uster
König Walter, 1955, Uster

Wir heissen die Bergkameradinnen und –kameraden herzlich willkommen

Wandertage Vogesen (Col de la Schlucht)

Di - Mo 25.06. – 01.07. **B / T3**

Leitung: **Wolfgang Girardi**, 079 298 36 50, walenseewolf@hotmail.com
Route/Details: Wanderungen ab Standquartier. Detailinfos bitte anfordern
Anmeldung: bis So 31. März

Hächlezänd

Do 27.06. **B / T3**

Leitung: **Beat Theis,** 044 940 71 35, beat.theis@bluewin.ch
Route/Details: Ab Hirsegg durch den Wald stetig aufwärts, bis wir über die Waldgrenze gelangen. Hoch bis zum Heftiboden. Von dort über den Hilferenpass hinunter nach Flühli. + 880 m, - 1060 m, ca. 5.5 h.
Ausrüstung: gute Schuhe
Anmeldung: von Do 23. Mai bis So 23. Juni
Kosten: CHF 5.- TL Spesen plus ÖV /
ÖV Hinreise bis Sörenberg, Hirsegg; retour ab Flühli LU

Monte Lema – Monte Tamaro

Di – Mi 09.07. – 10.07. **B / T2**

Leitung: **Albert Spitzli,** 055 282 30 09, albert.spitzli@gmail.com
Route/Details: **Di:** Von Miglieglia Aufstieg via Alpe Boscone zum Monte Lema. Wanderzeit ca. 2.5 h, + 860 m.
Mi: Höhenwanderung zum Monte Tamaro, Abstieg zur Alpe Foppa, ca. 5 h. Heimreise mit Seilbahn und Bahn.
Anmeldung: von Mo 15. April bis Do 20. Juni, max. TN 9
Kosten: CHF 10.- TL-Spesen, plus ÖV, plus Seilbahn, plus HP Ostello Monte Lema (ca. CHF 100.-) / ÖV

Naturkundliche Wanderung zur Claridenhütte

Di – Mi 09.07. – 10.07. **B / T3**

Leitung: **Wolfgang Girardi**, 079 298 36 50, walenseewolf@hotmail.com

Route/Details: **Di:** Ab der Bergstation Fisetenpass wandern wir durch den Hintersulz und den Rotstockhängen zu unserer Hütte. 6 km, + 800 m, - 350 m.
Mi: Abstieg via Ober Gämsalpeli - Begglilüggi - Löcher in den Hintersand, wo wir uns vom Taxi abholen lassen,
7 km, + 250 m, - 1400 m.

Anmeldung: von Do 9. Mai bis Mo 1. Juli

Kosten: ÖV Zürich HB 07.43 - Schwanden 08.59 Bus - Linthal 09.25 - Urnerboden-Dorf 09.52 – Seilbahn Fisetenpass

Windgällenhütte

Di – Mi 23.07. – 24.07. **B / T3**

Leitung: **Wolfgang Girardi**, 079 298 36 50, walenseewolf@hotmail.com

Route/Details: **Di:** Von Bristen Talstation wandern wir durch Chärstelenbachtal bis Balmenschachen und Balmegg, wo wir zur Hütte aufsteigen. 9 km, + 1200 m, - 200 m.
Mi: Vorbei am Golzerensee geht es zurück nach Bristen. 6 km, - 1200 m.

Anmeldung: von Do 23. Mai bis Fr 19. Juli

Kosten: ÖV Zürich 07.05 - Arth-Goldau 07.54 - Erstfeld 08.24 - Amsteg Post 08.42 - Bristen 08.50 an

Naturkundliche Wanderung zur Rheinquelle

Mi – Do 07.08. – 08.08. **B / T3**

Leitung: **Wolfgang Girardi**, 079 298 36 50, walenseewolf@hotmail.com

Route/Details: **Mi:** Vom Oberalppass steigen wir via Las Puozas zum Pazolastock und hinunter zur Badushütte. 5 km, + 850 m, - 400 m.
Do: Von der Badushütte zum Lai da Tuma, der Rheinquelle und kurz am Wasserfall abwärts zum Lai Urlaun und dann zurück zum Oberalppass. 8 km, + 280 m, - 750 m.

Anmeldung: von Fr 7. Juni bis Fr 2. August

Kosten: ÖV Zürich HB 07.05 - Arth-Goldau 07.54 – Göschenen 08.54 - Andermatt 09.28 - Oberalppass 09.47

Cufercalhütte

Di - Mi 13.08. – 14.08. **B / T3**

Leitung: **Wolfgang Girardi**, 079 298 36 50, walenseewolf@hotmail.com

Route/Details: **Di:** Von der Alp Tguma via Curtginatsch - Fops - Calandari zur Cufercal-Hütte. 8 km, + 600 m, - 500 m
Mi: Von der Cufercalhütte zur Farcletta digl Lai Pintg und über Farcletta digl Lai Grand ins Safiental zum Turrahus.
11 km, + 620 m, - 1300 m.

Anmeldung: von So 30. Juni bis Sa 10. August

Kosten: ÖV Zürich HB 07.38 - CHur 08.58 -Thusis 09.35 - Zillis 09.52 - Wergenstein, Tguma

Greina Hüttenwanderung

Di – Do 27.08. – 29.08. **B / T3**

Leitung: **Wolfgang Girardi**, 079 298 36 50, walenseewolf@hotmail.com

Route/Details: **Di:** Stausee Lago Luzzone - Rafüsc – Capanna Motterascio.
8 km, + 700 m.
Mi: Capanna Motterascio - Crap la Crusch - Greina - La Camona - Camona da Terri - Passo della Greina - Greinabogen - Capanna Scaletta. 14 km, + 550 m, - 530 m.
Do: Capanna Scaletta - Alpe di Camadra - Daigra -Ghirone.
8 km, + 100 m, - 1100 m.

Anmeldung: von Mo 27. Mai bis Di 20. August

Kosten: ÖV Zürich HB 07.05 - Arth Goldau 07.54 – Biasca 10.11 - Olivone 11.06 - Lago di Luzzone an 11.29.

Jugend

Bei Fragen bitte den jeweiligen Tourenleiter kontaktieren oder:

JO Co-Leitung:	**Anja Müller,** 079 763 13 27, anja.mueller@jo-bachtel.ch **Simon Frei,** 077 436 88 84, simon.frei@jo-bachtel.ch
KiBe-Chef:	**Anselm Schmutz,** 079 276 89 17, anselm@gmx.ch

Für diese Touren läuft die Anmeldefrist noch:	(Ausschreibung im)	**bis:**
Klettern Redonda, 06./07.04., Philippa Knecht	Nr.1/S.68	31.03.
Kletterlager Aostatal (IT), 21.-27.04., Lukas Schenkel	Nr.1/S.69	24.03.

Klettern mit Knoten (Projekt Elbsandstein 2024)

Sa 13.04. **A / I**

Leitung:	**Anja Häne,** 052 386 22 31, ahaene42@gmail.com
Route/Details:	Wir werden einen gemütlichen Tag in einem Klettergarten verbringen. Ziel ist es, erste Erfahrungen im Absichern von Routen mit Knoten zu sammeln oder bestehende auszubauen und die verschiedenen Anwendungsbereiche der Knoten kennen zu lernen. Die Tour ist Teil des Elbsandsteinprojektes und gilt als Pflichttour "Klettern mit Knoten".
Ausrüstung:	Klettergurt, Helm, Kletterfinken, Sicherungsgerät, 3 HMS Karabiner, Prusik, Lunch für 1 Tag Bandschlingen 60cm + 120cm, Reepschnur 4 mm, Reepschnur 6 mm, Seilstücke (8-14 mm) und alles sonstige, wo man Knoten zur Absicherung draus basteln könnte. Bitte gebt Expresse und Seile, welche ihr mitnehmen könnt, bei der Anmeldung an. Bitte fehlendes Material bei der Anmeldung angeben, kann bei der JO kostenlos ausgeliehen werden
Anmeldung:	bis Mo 8. April
Kosten:	CHF 20.- zzgl. Billett zur Anreise (CHF 45.- für Nichtmitglieder SAC Bachtel & über 22-Jährige) / ÖV

Einführung Felsklettern Brochne Burg (KiBe)

So 14.04. **A / I**

Leitung: **Anja Müller,** 055 210 87 24, anjamueller@hotmail.ch

Route/Details: Als Abschluss des Wintertrainings in der Kletterhalle und für alle, die einmal etwas Fels schnuppern möchten, suchen wir uns einen gemütlichen Klettergarten. Ziel ist es, in der Halle erlernte Fähigkeiten im Klettergarten anzuwenden und zu erweitern. Es hat für Alle etwas, von ganz leicht bis anspruchsvoll.

Ausrüstung: Technisches Material: Klettergurt, Kletterfinken, 3 Schraubkarabiner (mindestens einer davon HMS), Helm, Bandschlinge. Falls vorhanden: Sicherungsgerät nach Wahl, Prusikschlinge, Abseilgerät. Lunch, Getränk, dem Wetter angepasste Kleidung, Sonnenschutz. Kurzer Zustieg durch den Wald, Bergschuhe nicht zwingend nötig. Bitte bei Anmeldung angeben, wer Seil und Express mitbringen kann. Fehlendes Klettermaterial kann bei uns kostenlos ausgeliehen werden. Bitte bei der Anmeldung angeben.

Anmeldung: bis So 7. April

Kosten: CHF 20.- exkl. ÖV-Billett (CHF 30.- für Nichtmitglieder SAC Bachtel & über 22-Jährige; für Teilnehmer des Wintertrainings kostenlos) / ÖV bis Weite, Plattis

Cleanklettern (Projekt Elbsandstein 2024)

So 05.05. **A / II**

Leitung: **Tim Bertschinger,** tim@extendi.ch

Route/Details: Zur Abwechslung widmen wir uns an diesem Tag nicht den Knoten zur Absicherung, sondern gehen mit Keilen und Friends ausgerüstet an den Fels. Ziel ist es, die wichtigsten Unterschiede und Techniken kennen zu lernen, wenn man eine Route selber absichert. Die Tour ist Teil des Elbsandsteinprojektes und gilt als Pflichttour "Cleanklettern".

Ausrüstung: Klettergurt, Helm, Kletterfinken, Sicherungsgerät, 3 HMS Karabiner, Prusik, Bandschlinge (120 cm), Lunch. Friends und Keile. Expresse, Seile, Friends und Keile, welche ihr mitbringen könnt, bitte bei der Anmeldung angeben. Fehlendes Material bei der Anmeldung angeben, kann bei der JO kostenlos ausgeliehen werden.

Anmeldung: bis So 28. Apr. 2024, max. TN 12

Kosten: CHF 20.- plus ÖV-Billet (CHF 30.- für Nichtmitglieder SAC Bachtel & über 22-Jährige) / ÖV

Auffahrtsklettern Valle di Blenio

Do - So 09.05. – 12.05. **B / 4c**

Leitung: **Anja Müller,** 055 210 87 24, anjamueller@hotmail.ch

Route/Details: An Auffahrt gehen wir ins Valle di Blenio im Nordtessin. Wir übernachten auf dem friedlichen Camping Aquarossa und verbringen die vier Tage in den verschiedenen Klettergärten und Mehrseillängenrouten der Gegend. Um diese Jahreszeit ist es dort sicher warm genug und falls es zu heiss wird, können wir noch etwas weiter in die Höhe gehen.

Ausrüstung: Kletterausrüstung gemäss der Ausrüstungsliste https://www.jo-bachtel.ch/touren/ausruestungsliste.php (Bitte bei der Anmeldung angeben, wer ein Seil und Expressen mitnehmen kann), Lunch für 4 Tage, warme Kleidung und Wanderschuhe Fehlendes Klettermaterial bei der Anmeldung bitte angeben, kann von der JO kostenlos ausgeliehen werden.

Anmeldung: bis Do 25. April, max. TN 12

Kosten: CHF 160.- exkl. Anreise (CHF 200.- für Nichtmitglieder SAC Bachtel & über 22-Jährige) / bis Bellinzona, dann Mietauto

Klettergarten Solothurner Jura (auch Projekttour)

So 26.05. **A / I**

Leitung: **Jonathan Boissonnas,** jonathan.boissonnas@gmail.com

Route/Details: Wir werden einen gemeinsamen Tag mit Klettern in einem der vielen schönen Klettergärten im Jura verbringen. Für alle die am Elbsandsteinprojekt teilnehmen, gibt es die Möglichkeit, nochmals mit Knoten abzusichern und die Kenntnisse im Legen und Knöpfen zu verbessern. Alle anderen dürfen sich auch an den Knoten versuchen, es gibt aber auch Bohrhaken

Ausrüstung: Klettergurt, Kletterfinken, Helm, 3 Schraubkarabiner, Bandschlinge, Abseilgerät + Prusik. Seile und Expressen bitte bei der Anmeldung angeben. Fehlendes Material kann bei der JO kostenlos ausgeliehen werden.

Anmeldung: bis So 12. Mai, max. TN 12

Kosten: CHF 20.- exkl. Anreise mit ÖV, Nicht-JO-Mitglieder sowie über 22-Jährige: CHF 30.- / ÖV

Mehrseillängen Brüggler

So 02.06. **B / I**

Leitung: **Alea Sutter,** 044 951 11 16, aleabettina@gmx.ch

Route/Details: Wir verbringen diesen Tag an der schönen Kalkwand im Glarnerland. Die Tour ist geeignet für Anfänger/innen, welche gerne mal auf eine Mehrseillängentour mitkommen möchten. Aber auch für Fortgeschrittene bietet der Brüggler einige interessante Routen und es können alle ihr Wissen über Standplatzbau, Seiltechnik und Zwischensicherungen auffrischen.

Ausrüstung: Komplette Kletterausrüstung, siehe Ausrüstungsliste: https://www.jo-bachtel.ch/touren/ausruestungsliste.php Fehlendes Material kann von der JO kostenlos ausgeliehen werden. Bitte bei der Anmeldung angeben, ob du Express/Friends/Seil mitbringen kannst.

Anmeldung: bis So 26. Mai, max. TN 10

Kosten: CHF 20.- exkl. Alpentaxi & Billett / CHF 30.- für Nichtmitglieder SAC Bachtel & über 22-Jährige / ÖV

Projekttour Mehrseillängen (Projekt Elbsandstein 2024)

So 09.06. **B / II**

Leitung: **Tim Bertschinger,** tim@extendi.ch

Route/Details: An diesem Tag proben wir das Mehrseillängenklettern mit Expressen, Keilen und Knöpfen. Wir werden anschauen, was die Unterschiede von Ein- und Mehrseillängen sind, wenn wir mit mobilen Absicherungen klettern.

Ausrüstung: Gemäss Ausrüstungsliste (https://www.jo-bachtel.ch/touren/ausruestungsliste.php). Bitte fehlendes Material bei der Anmeldung angeben, kann bei der JO kostenlos ausgeliehen werden.

Anmeldung: bis So 2. Juni, max. TN 15

Kosten: CHF 20.- exkl. ÖV-Billett (CHF 45.- für Nichtmitglieder SAC Bachtel & über 22-Jährige) / ÖV

Klettern Mettmenalp (KiBe)

Sa - So 15.06. – 16.06. **A / I**

Leitung: **Anselm Schmutz,** 043 540 93 62, anselm@gmx.ch

Route/Details: Unser Klassiker: Wir klettern ein Wochenende im schönen Widerstein-Mettmenalpgebiet. Es gibt viele einfache Routen für Anfänger, aber auch knifflige schwerere Routen und luftige Abseilstellen für Fortgeschrittene. Für Kinder ab 10 Jahren geeignet. Trainingstour für diejenigen, welche ins KiBe Sommerkletterlager Sustlihütte kommen wollen.

Ausrüstung: Gstältli, Helm, Achter oder Megajul, Prusikschlinge, 3 VP-Karabiner, Bandschlinge, Kletterfinken, Rucksack. Fehlende Ausrüstung kann bei der JO gratis ausgeliehen werden, bitte bei der Anmeldung angeben. Regenschutz, Sonnencreme, Sonnenbrille, Mütze, Trekkingschuhe, Lunch und Z'Trinken. Bei kühlem Wetter warme Kleider. Fürs Übernachten Toilettenartikel, Stoff- oder Seidenschlafsack

Anmeldung: bis Do 6. Juni, max. TN 12

Kosten: CHF 70.- Kinder/JO 10-20 Jahre, zusätzlich Zugbillett oder Autoanteil Fr. 10.-, für Nicht-JO-Mitglieder & über 22-Jährige CHF 100.-

Hochtourenausbildung Tierberglihütte

Sa - So 22.06. – 23.06. **B / WS**

Leitung: **Sven Buchmann,** 044 936 15 02, sven.buchmann@protonmail.ch

Route/Details: Der Sommer kommt und damit auch die Hochtourensaison. Wir werden an diesem Wochenende im Gebiet um die Silvrettahütte alles Wichtige lernen oder auffrischen, um im sommerlichen Hochgebirge unterwegs zu sein. Nach diesem Kurs werden Begriffe wie Seilverkürzung, Abalakov Eissanduhr oder Mikroseillänge kein Stirnrunzeln mehr auslösen.

Ausrüstung: Gemäss Ausrüstungsliste, fehlende Ausrüstung kann von der JO ausgeliehen werden.
https://www.jobachtel.ch/touren/ausruestungsliste.php

Anmeldung: bis Di 18. Juni, max. TN 9

Kosten: CHF 80.- / ca. CHF 130.- für Nichtmitglieder SAC Bachtel & über 22-Jährige (exkl. Anreise) / ÖV

Wochenende mit Abschlussgruppe (Projekt Elbsandstein)

Sa - So 06.07. – 07.07. **B / II**

Leitung: **Julia Rubröder,** 044 830 08 60, julia@rubroeder.ch

Route/Details: Wir werden ein tolles Wochenende im Klettergarten verbringen, um perfekt auf das Elbsandsteinlager vorbereitet zu sein. Diese Tour ist Teil des Elbsandsteinprojektes und sie soll dazu dienen, dass sich die Teilnehmer/innen des Abschlusslagers einmal alle kennenlernen. Der Ort wird dem Wetter und den Teilnehmenden entsprechend ausgesucht.

Ausrüstung: Kletter- und Campingausrüstung gemäss der Ausrüstungsliste (https://www.jo-bachtel.ch/touren/ausruestungsliste.php). Fehlendes Material kann von der JO kostenlos ausgeliehen werden. Bei der Anmeldung bitte noch die Anzahl der Express, Seil (inkl. Länge) und Zelt angeben, welches ihr mitnehmen könnt. Bringt möglichst viele Bandschlingen 60cm + 120cm, Reepschnur 4 mm, Reepschnur 6 mm, Seilstücke (8-14 mm) und alles sonstige, wo man Knoten zur Absicherung draus basteln könnte mit ;)

Anmeldung: bis Mo 1. Juli

Kosten: CHF 60.- exklusive Zugbillett. Für nicht SAC Bachtel Mitglieder 80.-

Hochtourenlager Oberwallis für Fortgeschrittene

Mo – Sa 15.07. – 20.07. **C / ZS**

Leitung: **Arion Schuler,** mail@arionschuler.ch

Route/Details: Diesen Sommer erkunden wir das Gebiet zwischen Aletschgletscher und Baltschiederklause im Oberwallis. Für diese Woche solltest du schon Hochtourenerfahrung mitbringen und eine gute Kondition für längere Touren haben.

Ausrüstung: Komplette Hochtourenausrüstung gemäss Ausrüstungsliste (https://www.jo-bachtel.ch/touren/ausruestungsliste.php). Fehlendes Material bei der Anmeldung angeben, kann von der JO kostenlos ausgeliehen werden. Bitte bei der Anmeldung verfügbare Seile, Expressen, mobile Sicherungsmittel und Eisschrauben angeben.

Anmeldung: bis Mo 24. Juni, max. TN 10

Kosten: CHF 400.- für JO / ca. CHF 580.- für Leitende und über 22 / ca. CHF 780.- für Nicht JO-Bachtel Mitglieder /ÖV

Kletterlager Sustlihütte (KiBe)

So - Sa 21.07. – 27.07. **A / WS**

Leitung: **Anselm Schmutz,** 043 540 93 62, anselm@gmx.ch

Route/Details: Wir verbringen eine Woche im Sustligebiet. Wir klettern in Klettergärten, Mehrseillängenrouten und überwinden schöne Klettergrate. Sogar eine einfachere Hochtour, z.B. auf den Grassen können wir in Angriff nehmen. Für Kinder ab 10 Jahren geeignet. Teilnehmende müssen vor dem Lager schon auf einer KiBe/JO Tour gewesen sein. Reiseinfos folgen noch.

Ausrüstung: Komplette persönliche Kletter- und Hochtourenausrüstung, sowie was ihr für eine Woche in einer SAC Hütte braucht - detailliertere Infos folgen nach der Anmeldung. Fehlendes Material kann von der JO ausgeliehen werden.

Anmeldung: bis Mi 10. Juli, max. TN 12

Kosten: CHF 420.- inkl. Autoanteil (CHF 520.- für Nichtmitglieder SAC Bachtel)

Projektlager Klettern im Elbsandstein

So - Sa 28.07. – 10.08. **B / II**

Leitung: **Jonathan Boissonnas,** jonathan.boissonnas@gmail.com

Route/Details: Der Höhepunkt vom Elbsandsteinprojekt – zwei Wochen an malerischen Sandsteintürmen klettern und eine einmalige Gelegenheit, den örtlichen Kletterstil kennenzulernen. Wir verbringen die zwei Wochen gemeinsam mit Klettern, Kochen, Baden, Spielen und Schwatzen und erkunden diese einmalige Landschaft. Teilnahmebedingungen gemäss Elbsandsteinprojekt.

Ausrüstung: Ausrüstung gemäss Ausrüstungsliste für Klettern und Camping. Zusätzlich Reepschnüre und Seilstücke in allen Dicken zwischen 2 und 20 mm. Expresse, Seile und Zelte bitte bei der Anmeldung angeben. Bitte fehlendes Material bei der Anmeldung angeben, kann von der JO kostenlos ausgeliehen werden.

Anmeldung: bis Mo 1. April, max. TN 14

Kosten: CHF 900.- inkl. An- und Abreise mit dem Zug, Unterkunft sowie Zmorgen und Znacht / ÖV

Hochtour Galenstock

Sa – So 24.08. – 25.08. **C / WS+**

Leitung: **Sven Buchmann,** 044 936 15 02, sven.buchmann@protonmail.ch

Route/Details: Nach der Anreise am Samstag werden wir die wichtigsten Knoten und Techniken für die grosse Tour am Sonntag auffrischen. Am Sonntag, je nach Teilnehmerkonstellation und Verhältnissen, werden wir uns dem Südostsporn oder dem Südostgrat widmen. Der Abstieg erfolgt über die rassige Abseilpiste.

Ausrüstung: Grund- und Hochtourenausrüstung gemäss der Ausrüstungsliste (https://www.jo-bachtel.ch/touren/ausruestungsliste.php) sowie Ausrüstung für Übernachtung im Zelt oder unter freiem Himmel. Fehlendes Material kann von der JO kostenlos ausgeliehen werden.

Anmeldung: bis Di 20. August, max. TN 12

Kosten: CHF 60.- inkl. Anreise (ca. CHF 80.- für Nichtmitglieder SAC Bachtel & über 22-Jährige) / PW

Mehrseillängen Lidernenhütte

Sa - So 31.08. – 01.09. **A / II**

Leitung: **Simon Frei,** 077 436 88 84, sfrei@simonfrei.ch

Route/Details: Richtig bequem fahren wir mit ÖV und Seilbahn fast bis zur Hütte. Von dort aus haben wir dann eine super Auswahl an Mehrseillängen, von einfacheren Plaisirrouten bis alpinere Herausforderungen - es hat für alle was.

Ausrüstung: Klettermaterial für Mehrseillängen (Finken, Gstältli, 3 Schraub karabiner, Prusik, Bandschlinge 120 cm, Helm). Für die Übernachtung braucht ihr einen Hüttenschlafsack. Fehlendes Material kann ausgeliehen werden, bitte bei der Anmeldung angeben. Falls du ein Seil oder Express hast, bitte auch bei der Anmeldung angeben.

Anmeldung: bis So 25. August, max. TN 12

Kosten: CHF 80.- exkl. Anreise (für Nichtmitglieder SAC Bachtel & über 22-Jährige: CHF 110.-)

Mitteilungen und Berichte

Marsch in die Nacht - ein Abenteuer auf Ansage

Der Treffpunkt für die diesjährige Ausführung des „Marsch in die Nacht“ war um 15.30 Uhr im Schützenhaus Gachnang. Nachdem Doris die 27 Teams begrüsst und den Ablauf und die Regeln bekannt gegeben hatte, bereiteten wir uns auf den vierstündigen Ausflug in die südlichen Wälder und Regionen Frauenfelds vor.

Vorweg ein paar Informationen dazu: Es waren ca. 80 Leute aus SAC, OL-Vereinen oder Freunde von Beat anwesend. Beim Marsch in die Nacht geht es darum, innerhalb von 4 Stunden die auf einer 20‘000er Landeskarte vorgegebenen OL-Posten in beliebiger Reihenfolge anzulaufen (sog. SCORE-OL). An einem Posten organisierte Doris für eine zwischenzeitliche Stärkung Suppe und Getränke. Beim Suppenposten, wie auch bei der Familie Tinner daheim, gab es 2 Spezialposten, an welchen sich Sarah und Martina jeweils eine Aufgabe überlegten. Diese Spezialaufgabe musste man als Team absolvieren und man konnte entsprechend Punkte sammeln.

Für unser Team, bestehend aus Madlaina, Anna-Lena und mir, war es die erste Teilnahme an diesem Event. Entsprechend ausgerüstet (40-Liter-Rucksack vollgepackt mit Getränken, Verpflegung und Kleidern für alle Wetterlagen) standen wir mit grosser Vorfreude auch am Start. Um 16 Uhr ging es los und wir staunten nicht schlecht, wie einige Teams in vollem Tempo davonrannten. Das löste bei einigen Teilnehmerinnen unseres Teams ebenfalls das Wettkampffieber aus und wir hatten bereits nach gefühlten 200m die ersten Diskussionen, ob wir nun rennen oder doch spazieren sollten. Madlaina entschied sich für Rennen und ehe wir genau abmachen konnten, wo wir uns wieder treffen würden, war sie auch schon weg. Das führte dann dazu, dass wir die ersten 1.5 Stunden des Laufes weniger mit Postensuchen, als vielmehr mit Teammitgliedersuche beschäftigt waren, wobei auch Corsin, Thomas und Doris tatkräftig mithalfen (vielen Dank an dieser Stelle).

Beim Suppenposten waren wir dann wieder vereint und gönnten uns eine Stärkung mit Kürbissuppe und Getränken (mein 40-Liter-Rucksack blieb folglich weiterhin unangetastet), bevor wir uns durch Sarah ihren Spezialposten erklären liessen: Das Ziel war, möglichst viel Wasser in dichten und weniger dichten Gefässen durch einen Parcours zu bringen und in einer Pfanne zu sammeln. Je mehr Wasser gesammelt wurde, desto mehr Punkte gab‘s.

Nachdem auch dieser Posten erfolgreich absolviert wurde, machten wir uns nun in völliger Dunkelheit und mit eingeschalteter Stirnlampe wieder auf den Weg. Unterwegs trafen wir immer wieder andere Teams, sahen in weiter Ferne eine reflektierende Leuchtweste oder den Lichtkegel einer Stirnlampe. Das war richtig schön. Durch die Dunkelheit entstand eine wunderbare Ruhe und so liefen wir zufrieden und erfüllt durch die dunklen Wälder.

Beim Rüegerholz durften wir auf eine OL-Karte wechseln, was sich richtig gut und schnell anfühlte. Ganz ehrlich, wir OL-Läufer*innen sind uns diesen 1:20‘000 Massstab ja nicht wirklich gewohnt und so merkte ich an diesem Abend immer wieder, wie ich die Distanzen und Höhenkurven regelmässig unterschätzte.

Die Zeit verging wie im Fluge. Schon bald merkten wir, dass wir unsere geplante Route nicht mehr einhalten konnten und stattdessen ziemlich geradlinig zurück nach Gachnang planen mussten. Denn, die Worte von Doris hallten uns noch in den Köpfen nach: Eine Minute Verspätung kostete einem zwei Punkte! Also war unser Ziel, kurz vor 20 Uhr zurück zu sein.

So holten wir auf dem Rückweg noch ein paar Posten, die gerade mehr oder weniger auf der Linie lagen (unterdessen mit dem Wissen, dass wenige cm auf der Karte nicht einfach „mal so schnell“ gemacht werden können ☺) und kurz vor 20 Uhr stempelten wir das Ziel (mein 40-Liter Rucksack blieb noch immer völlig unangetastet).

Leider schafften wir es zeitlich nicht mehr, den zweiten Spezialposten unter der Leitung von Martina zu besuchen. Wir hörten aber, dass dieser äusserst anspruchsvoll war: Man musste sich den Ablauf eines Mikro-OLs in einem Labyrinth innerhalb von 30s merken und diesen danach im Gelände ablaufen. So manch ein Team scheiterte offenbar an dieser anspruchsvollen Aufgabe.

Alle Teams schafften es mehr oder weniger pünktlich zurück ins Schützenhaus, so dass danach der gemütliche Teil starten konnte. Die Tische waren dank Esther und Andreas Grob bereits wunderschön gedeckt und Erwin Keller bereitete die Fondues vor.

Selbstverständlich durfte die Rangverkündigung nicht fehlen! An dieser Stelle herzliche Gratulation an das Siegerteam Petra und Rolf Reubi, welche alle (!) Posten (inklusive Posten auf dem Stählibuckturm) quittierten. Auf dem zweiten Rang waren Daniel und Andri Burkhart, der dritte Rang ging an Andrea und Fabian Good. So nebenbei: Vom Siegerteam erfuhr ich, dass sie an diesem Abend fast 30km unter die Füsse genommen hatten!

Ein durch und durch gelungener Anlass neigte sich dem Ende zu. Für uns ist schon jetzt klar: Nächstes Jahr sind wir wieder dabei- wobei wir unser Equipment und unsere Laufstrategie wohl noch etwas überdenken werden…

Ein ganz grosses Dankeschön geht an dieser Stelle an Doris, Martina und Sarah, die diesen tollen Anlass mit viel Herzblut organisierten! Ebenfalls danken wir Corsin Spinatsch für Bahnlegung, Postensetzen und Auswertung, wie auch Thomas und Erwin Keller für die Mitorganisation und die Organisation des kulinarischen Teils (Fondue). Esther und Andreas Grob haben beim Einrichten, Abwaschen und Aufräumen tatkräftig mitgeholfen. Und dann gibt es da noch viele weitere gute Feen (m. und w.), die Suppe kochten, Dessert mitbrachten, beim Postensetzen und Einziehen mithalfen, Fahrdienste leisteten oder einfach im Hintergrund tätig waren. Da steckte ganz viel Arbeit dahinter, darum nochmals: Ganz herzlichen Dank!

Anna-Lena, Madlaina und Andrea

Chlaushöck 2. Dezember 2023

Am Samstagmorgen erwachte die Schweiz unter einer aussergewöhnlich dicken Schneedecke. Die drei Bachtelengel und ihre Helfer wurden dadurch mit zusätzlichen Fragen konfrontiert: Wie bringen wir das Material auf die Bachtelkuppe? Wo sind die Schneeketten? Wie kommen die Teilnehmer hoch? Wer schaufelt Schnee? Können die Spiele draussen durchgeführt werden?

Alles war dann gut lösbar, die Schneeketten konnten montiert werden, Freddy schaufelte mit grossem Einsatz alle Wege frei, der Weg für den Parcours und der Platz für den Apéro und das Wurfspiel wurde mit Schneeschuhen planiert. So konnten fast alle Teilnehmer auf den Chlausathlon geschickt werden, nur eine Teilnehmerin bewies leider bei der Anfahrt ihr Können im unbeabsichtigten seitwärts/rückwärts Einparkieren ausserhalb der Strasse und musste den Abschleppdienst bemühen.

Der Chlausathlon machte allen viel Spass. Beim Bergtourtraining musste über einen Zaun gestiegen, ein Bach überquert, unter einem umgestürzten Baumstamm durchgegangen und der Weg durch einen dichten Wald gesucht werden. Und dies alles mit einer Kugel auf dem Löffel in der Hand, was aber alle mit Bravour meisterten, ohne die Kugel im Tiefschnee suchen zu müssen. Das Puzzlespiel trainierte die Hirnzellen und bei der Schätzfrage musste die Länge der fünf Seile im Plastiksack geraten werden. Beim Wurfspiel kam es auf die richtige Technik an, fielen die verflixten „Kugel-Lassos“ doch immer wieder von den Stangen hinunter. Beim Bergquiz konnte der Standort des Altmanns und des Rheinwaldhorns noch relativ punktgenau auf der Schweizerkarte eingezeichnet werden, beim Balmfluechöpfli und dem Vanil Noir grübelten die Teilnehmer dann doch etwas länger. Zum ersten Mal, seit die Bachtelengel für die Organisation zuständig sind, setzten sich bei der Schlusswertung zwei Gruppen punktgleich auf den ersten Platz, sodass die Ex Aequo Frage nach dem Alter aller Vorstandsmitglieder der Sektion Bachtel zusammen den Ausschlag gab (richtige Antwort: 504 Jahre). Die Gruppe „Rot“ mit Stefan Benkler, Martina und Doris Tinner gewann den Chlausathlon vor der Gruppe „Schwarz“ mit Stefan und Erich Dahinden und Bettina Kunz.

Den Apéro genossen alle im Feuerschein beim Bachtelturm in schönster Winterkulisse. Ein grosser Dank geht hier an Brigitte Lippoldt und Urs Ruoss, die die ganzen Vorbereitungen getroffen hatten und alle mit Freude bewirteten.

Beim gemütlichen Abendteil des Anlasses dominierte die Farbe Gelb. Mit viel Kreativität hatten alle das Motto umgesetzt. Per Publikumsvoting wurde Annekäthi zur Siegerin gekürt, sie war unterwegs als „S’Gäle vom Ei“.

Nach dem Essen kam die Theatergruppe zum Zug. Die älteren Damen Ida, Anneli und Marie-Louise, Bewohnerinnen der Alters-Residenz Bachtelblick, schwelgten in Erinnerungen an vergangene Zeiten und lustige Begebenheiten auf ihren Touren. Auch der Auftritt des ad hoc bestimmten Heimleiters Thomas durfte nicht fehlen. Das Theater sorgte für viele Lacher und einen grossen Applaus zum Schluss.

Wir freuen uns bereits auf den nächsten Chlaushöck am 30. November 2024.

Die drei Bachtelengel: Irene, Sabina und Rita

Rangliste Chlausathlon 2. Dezember 2023

		Bergquiz Abweichung in mm	**Bergtour-Training** Zeit in min und sec	**Puzzle** Zeit in min und sec	**Wurfspiel** Treffer	**Schätzfrage** Differenz in Meter	**Total** Rangpunkte
1.	Stefan Benkler, Martina Tinner, Doris Tinner	38,9	1:41	5:09	190	26,25	40
1.	Stefan Dahinden, Bettina Kunz, Erich Dahinden	61,8	1:56	3:02	185	4,15	40
3.	Thomas Seekirchner, Hermann Schümperlin, Regula Hausammann	30,2	1:50	6:53	205	43,85	37
4.	Markus Pfander, Karin Moor, Christian Liechti	23,3	1:52	6:55	200	35,35	36
5.	David Rekesan, Claudia Rekesan, Hans Sidler	56,4	1:59	3:42	180	22,85	35
6.	Albert Spitzli, Sascha Fischer-Zalokar, Mike Fischer	33,9	2:05	3:30	170	29,85	32
7.	Sarah Tinner, Manu Berliat, Josef Forster	87,8	1:53	5:54	135	8,15	26
7.	Urs Niedermann, Christian Schmidli, Freddy Schneiter	31,8	2:01	5:10	185	106,15	26
9.	Brigitte Schuler, Ruedi Widmer, Christine Streuli	17,8	2:14	6:22	145	47,35	23
10.	Martina Esslinger, Wilma Achermann, Melanie Kunz	85,8	2:03	4:46	165	70,15	20
11.	Thomas Graf, Katharina Pfister, Hansruedi Pfister	109,2	2:43	4:43	125	51,85	14

Weitere Fotos findest Du auf unserer Homepage www.sac-bachtel.ch

Eintritte in die SAC Sektion Bachtel

Anderegg Christina, Gossau
Anderegg Martin, Gossau
Bäbler-Jenny Brigitta, Meilen (Z Pfannenstiel)
Bernelmans Basile, Küsnacht (Jugend / Z Uto)
Bischoff Andreas, Turbenthal
Büsser Remo, Wolfhausen
Dätwyler Anja, Uster
Dickson Anthony Craig, Kaltbrunn
Diggelmann Tonia, Wald
Dohrmann Maximilian, Schmerikon
Eberhard Milena, Uster (Ü Uto)
Egloff Marianne, Herrliberg (Ü Lägern)
Elsener Martin, Uster
Ernst Patrick, Rüti
Fenner Larissa, Ottikon
Fischer Hanna, Winterthur (Z Uto)
Fischer Joëlle, Uster (W)
Frei Pascal, Zürich
Friedli Adrian, Uster
Frigyesi Elio, Seegräben (Jugend)
Frischknecht Emma, Wetzikon (Jugend)
Glauser Rahel, Gossau
Glauser Patrick, Gossau
Glauser Céline, Gossau (Jugend)
Glauser Jonas, Gossau (Jugend)
Gosch Viola, Hittnau (Jugend)
Gros Christof, Schaffhausen (Z Winterthur)
Hanimann Raphael, Zürich (Ü Uto)
Hauenstein Natalie, Hinwil
Hauser Nicolas, Laupen
Haymoz Nives, Uster
Hedinger Simeon, Tann
Hirt Cornelia, Uster (Ü Hörnli)
Ivankovic Katarina, Turbenthal (Ü Uzwil)
Jackstadt Johanna, Pfäffikon
Lagler Jasmine, Wernetshausen
Lagler Ernst, Wernetshausen
Lalin Nora, Zürich (Jugend)
Länzlinger Benjamin, Grüningen
Ledergerber Isabelle, Pfäff. (Z Uto, Diablerets)
Leinweber Nadine, Hittnau (Ü Pizol)
Maurer Lukas, Russikon
Meier Gabriela, Winkel (Z Rinsberg)
Müller Nico, Schmerikon (Jugend)
Müller Franco, Uster
Müssle Michael, Pfäffikon
Nauenburg Georg, Jona
Oberholzer Tim, Dielsdorf (Jugend)
Oberholzer Leya, Grüningen (Jugend)
Oberholzer Lorena, Grüningen (Jugend)
Oberholzer Martin, Schmerikon
Preisig Reto, Grüt
Russenberger Flavia, Grüningen
Schmassmann Dieter, Pfäffikon
Schmassmann Bea, Pfäffikon
Schmidlin Nicole, Wallisellen
Schönenberger Mike, Ottikon
Schütz Sven, Uster (W)
Schwinge Anja, Volketswil
Seiler Thomas, Effretikon
Seiler Carole, Wetzikon
Sonder Silvana, Effretikon (Z Piz Terri)
Städler Iwan, Uster (Ü Hörnli)
Stalder Natalie, Zürich
Stucki Miro, Rüti (Jugend)
Stucki Lars, Rüti (Jugend)
Studer Britta, Pfäffikon
Sunitsch Lena, Tann (Ü Hoher Rohn)
Uttinger Viviane, Hombrechtikon (Ü Rossberg)
Waldvogel Karin, Effretikon

Josi Timothe, Riedikon (Jugend)
Katis Ioannis, Rapperswil
Keller Stephan, Jona (Ü Zindelspitz)
Keller Fabienne, Jona (Ü Zindelspitz)
Keller Cédric, Jona (Ü Zindelspitz, Jugend)
Keller Michael, Wallisellen
Keller Christine, Zürich
Koller Oliver, Rüti
Walther Pascal, Hittnau (W)
Weber Irina, Wetzikon
Widmer Ruedi, Effretikon
Wiedenmann Erik, Rumlikon (W)
Zimmerli Esther, Wolfhausen
Zimmerli Thomas, Wolfhausen

Z Zusatz *Ü Übertritt von* *W Wiedereintritt*

Wir begrüssen unsere Neumitglieder und wünschen allen wunderbare Touren.

Wir trauern um unsere Mitglieder

Willi Hardmeier (1946), Greifensee, 33 Jahre Mitglied
Heinz Büchi (1953), Uster, 31 Jahre Mitglied
Lonny Jörimann (1931), Forch, 6 Jahre Mitglied
Peter Spreiter (1967), Bubikon, 19 Jahre Mitglied
Max Lenggenhager (1949), Spreitenbach, 36 Jahre Mitglied
Alfred Casserini (1931), Bäretswil, 51 Jahre Mitglied
Heinz Kuster (1956), Hinwil, 8 Jahre Mitglied

Den Angehörigen entbieten wir unser herzliches Beileid

Auf der Via Alta Vallemaggia

Neue Datenschutzerklärung

Am 1. September 2023 ist in der Schweiz das neue Datenschutzgesetz in Kraft getreten. Der SAC Bachtel legt grossen Wert auf die Einhaltung der geltenden Datenschutzbestimmungen. Wir bearbeiten nur solche Personendaten, die zur Erfüllung des Zwecks und der Aufgaben gemäss den Vereinsstatuten erforderlich sind. Auch geben wir keine Mitgliederdaten zu Werbe- oder ähnlichen Zwecken an Dritte weiter.

Unsere neue Datenschutzerklärung beschreibt detailliert, welche Personendaten wir wofür, wie und wo bearbeiten. Sie ist auf unseren Homepages www.bachtel.ch und www.jo-bachtel.ch abrufbar. Wir bitten um Kenntnisnahme.

Der Vorstand

Aussicht zum Wasserbergfirst

Impressum

Der Bachtelianer ist das offizielle Publikationsorgan für Mitglieder der Sektion Bachtel des Schweizer Alpen-Club SAC. Der Abonnementspreis ist im Mitgliederbeitrag enthalten.

Erscheint vierteljährlich.

Auflage: 2784 Exemplare

Herausgeber
SAC Sektion Bachtel
8630 Rüti ZH
www.sac-bachtel.ch

Bankverbindung:
Bank Linth LLB AG, 8730 Uznach
Konto 30-38170-0
CH24 0873 1539 8946 8200 1

Redaktion
Rita Dahinden
Gewerbeschulstr. 24
8620 Wetzikon
077 444 12 71
rita.dahinden@swissonline.ch

Druck und Versand
Druckerei Zimmermann AG
Buchgrindelstr. 13
8620 Wetzikon

Klimaneutral
Druckprodukt
ClimatePartner.com/10998-1409-1001

Inserate
Marianne Briegel
Heusbergstr. 20
8614 Bertschikon
044 975 27 75
079 514 75 35
mbriegel@bluewin.ch

Mitgliederdienst / Adressänderung
Barbara Ochsner
Brüglenstr. 2
8636 Wald
055 246 27 74
mgv@sac-bachtel.ch

Redaktionsschluss:
Bachtelianer Nr.3/2024: Freitag, 10. Mai 2024
Bachtelianer Nr.4/2024: Samstag, 10. August 2024
Bachtelianer Nr.1/2025: Sonntag, 10. November 2024

Vorstandssitzungen:
Dienstag, 09. April 2024
Dienstag, 11. Juni 2024
Dienstag, 17. September 2024
Dienstag, 12. November 2024

Sektionsversammlung 2024: **Freitag, 19. April 2024,** Rest. Löwen, Rüti

Titelbild: Spiegelungen im Seewlisee (Foto: Rita Dahinden, Wetzikon)

sport trend shop
Sommersaisonstart
9. bis 14. April 2024
15% Rabatt
während 6 Tagen auf das ganze Sortiment*
*ausgenommen Nettoartikel
Samstag und Sonntag,
13. und 14. April:
– grosse Bikeausstellung
– Fundgrube mit bis zu 70% Rabatt
– Festwirtschaft
– diverse Attraktionen
Bild: Lowa@thomas_ulrich
Sport Trend Shop | 8340 Hinwil | Tel. 044 938 38 40 | sport-trend-shop.ch

AZB
8630 Rüti ZH
DIE POST

Bachtelianer

1
BANK

Wir unterstützen den Sport in der Region.

BANK avera
Wir verstehen uns.