

Der Bachtelianer 1

Club-Nachrichten
der Sektion Bachtel
Nr. 1 / 2026, 68. Jahrgang
Januar – März 2026

Schweizer Alpen-Club SAC
Club Alpin Suisse
Club Alpino Svizzero
Club Alpin Svizzer





Winterzeit?

Wir rüsten dich aus.



Alles für deine Wintertouren
auf baechli-bergsport.ch



B'ACHLI
BERGSPORT

Filiale Volketswil | Brunnenstrasse 1 | 8604 Volketswil

Wir suchen dich!

Sektion Bachtel

Schweizer Alpen-Club SAC
Club Alpin Suisse
Club Alpino Svizzero
Club Alpin Svizzer



Sektionspräsident/in



Du willst die Zukunft des SAC Bachtel aktiv mitgestalten?

Unser langjähriger Präsident Markus Pfander ist an der letzten Sektionsversammlung zurückgetreten. Für unseren erfolgreichen und gut organisierten Verein suchen wir deshalb eine/n Nachfolger/in.

Deine Aufgaben

- Führung der Sektion zusammen mit dem Vorstand
- Vertretung der Sektion nach innen und aussen
- Vorbereitung und Leitung der Vorstandssitzungen und der Sektionsversammlung
- Teilnahme an Anlässen des Zentralverbandes wie der Abgeordnetenversammlung und der Präsidentenkonferenz
- Weiterentwicklung der Sektion unter Beachtung der Bedürfnisse der Mitglieder

Was dich erwartet und was du mitbringst

- Befriedigende und sinnstiftende Aufgabe im Dienst des SAC
- Kollegiale Zusammenarbeit in einem gut aufgestellten Vorstand
- Vielfältige Kontakte in der Sektion und auf nationaler Ebene
- Möglichkeit zur Gestaltung der Sektionsaktivitäten
- Du verfügst über zeitliche Ressourcen und Führungserfahrung

Eine sorgfältige Einführung durch den Vizepräsidenten Lorenz Biberstein wie auch durch Markus Pfander ist gewährleistet. Bist du an dieser vielseitigen Funktion interessiert? Dann melde dich bitte unverbindlich für weitere Informationen!

Kontakt: Lorenz Biberstein (lorenzbiberstein@protonmail.ch)

Kurse und Ausbildung



Kletterkurs für Fortgeschrittene

jeweils Mo ab 05.01.

A / 4c

- Leitung: **Franziska Fritschi**, 079 379 85 49, franziska.fritschi@gmx.net
- Route/Details: Voraussetzung für diesen Kurs: Sicher sichern können. An diesen sechs Nachmittagen an je zwei Stunden verbessern wir die Kletter- und Sicherungs-Techniken. Die Daten sind: 5.01.26, 12.01.26, 19.01.26, 26.01.26, 02.02.26, 09.02.26 jeweils von 16.00 - 18.00. Mögliche Themen: Standardbewegung, Sturztraining, Taktik und Vorbereitung für draussen klettern.
- Ausrüstung: siehe detaillierte Ausschreibung auf DropTours
- Anmeldung: bis Mo 22. Dezember, max. TN 8
- Kosten: CHF 250.-. Zusätzlich muss der Kletterhalleneintritt gelöst werden. / ÖV



Einführungskurs Eisklettern

Do - Fr 08.01. – 09.01.

B / ZS

- Leitung: **Anne-Aylin Sigg**, 079 814 69 58, anne.sigg@gmx.ch
- Route/Details: Faszination Eisklettern - Tauche ein in die Welt der vergänglichen Eisformationen und erlerne die Grundlagen des Eiskletterns. Das neu erworbene Wissen und Können hilft dir auch auf schwierigen Hochtouren. Der Kursort wird anhand der aktuellen Eisbedingungen kurzfristig festgelegt und entsprechend kommuniziert.
- Ausrüstung: siehe detaillierte Ausschreibung auf DropTours
- Anmeldung: bis Sa 3. Januar, max. TN 6
- Kosten: CHF 320.- exkl. ÖV/Autokosten und Unterkunft mit Halbpension



Lawinenkurs

Sa - So 31.01. – 01.02.

A / WS+

- Leitung: **Benedikt Arnold**, benedikt.arnold@bluewin.ch
- Route/Details: Du lernst die Grundlagen zur Beurteilung der Lawinensituation, Präventionsmaßnahmen, Entscheidungstools und die Lawinenrettung. Die Kursinhalte orientieren sich an den Inhalten von SwissMountainTraining des Schweizer Bergführerverbandes.
- Ausrüstung: siehe detaillierte Ausschreibung auf DropTours
- Anmeldung: bis So 11. Januar, max. TN 12
- Kosten: CHF 320.- exkl. ÖV, Bergbahnen, etc. inkl. Übernachtung mit HP / ÖV



Skitourenausbildung Schlappintal

Fr – Mo 06.02. – 09.02.

A / L

- Leitung: **Sonja Oberli**, 079 474 69 17, sonja.oberli@bluewin.ch
- Route/Details: Der Kurs ist für Anfänger, Wiedereinsteiger und leicht Fortgeschrittene gedacht. Wir verbringen vier Tage auf den Tourenskis im Schlappintal. Wir unternehmen kleine Touren und lernen möglichst viel über Tourenplanung, Schnee, Lawinen und Orientierung. Skifahren im freien Gelände ist Voraussetzung.
- Ausrüstung: siehe detaillierte Ausschreibung auf DropTours
- Anmeldung: bis Fr 30. Januar, max. TN 6
- Kosten: CHF 450.- inkl. BF, Übernachtung und HP exkl. Reisekosten und Bergfahrt Madrisabahn



Einführung und Techniktraining Klettergarten

Sa - So 21.03. – 22.03.

A / 4b

- Leitung: **Franziska Fritschi**, 079 379 85 49, franziska.fritschi@gmx.net
- Route/Details: Der Kurs ist einerseits für Einsteiger, die von der Halle das erste Mal am Fels klettern möchten. Und andererseits für Kletterer, die sich in der Klettertechnik verbessern möchten. Voraussetzungen: sicher sichern können. Nach diesem Kurs kannst du selbständig im Klettergarten klettern.
- Ausrüstung: siehe detaillierte Ausschreibung auf DropTours
- Anmeldung: bis Sa 7. März, max. TN 6
- Kosten: CHF 190.- exklusive Übernachtungskosten und Billett. Die genauen Kosten werden Ende des Kurses in Rechnung gestellt. / ÖV



Seiltechnikkurs – Alles rund ums Klettern

Sa - So 11.04. – 12.04.

A / 4a

- Leitung: **Anna Guyer**, 078 896 05 03, annaguyer@kletterprozesse.com
- Route/Details: Der Kurs findet am Samstag im GRIFFIG statt und am Sonntag gehen wir an den Fels. Entdecke bei unserem Seiltechnik-Kurs verschiedene Techniken für den Umgang mit unerwarteten Situationen. Unser Fokus liegt besonders auf der Selbst-Rettung am Fels.
- Ausrüstung: siehe detaillierte Ausschreibung auf DropTours
- Anmeldung: bis So 5. April, max. TN 8
- Kosten: CHF 200.- (exklusive Eintritt, Reise). Die genauen Kosten werden Ende des Kurses in Rechnung gestellt.

Veranstaltungen



Neujahrsapéro

Do 01.01.

A / T1

- Leitung: **Irene Hofer**, 079 710 47 71, irene.hofer08@gmail.com
- Route/Details: Neujahrsspaziergang auf unseren Hausberg, wo uns Brigitte und Urs zum Anstossen aufs Neue Jahr mit einem Apéro am Feuer erwarten. Wer will, kann auch eine Wurst am Feuer grillieren (selber mitbringen). Wir treffen uns um 11.30 Uhr in Orn und wandern gemeinsam zum Bachtel-Turm hoch. Um Anmeldung wird gebeten.
- Ausrüstung: siehe detaillierte Ausschreibung auf DropTours
- Anmeldung: bis Di 30. Dezember
- Kosten: CHF 5.- für den Apéro



Planung | Installation
Optimierung | Speicher
E-Auto Ladestation
ch-solar.ch

Solar. Einfach. Schön.

ch-solar AG | 8635 Dürnten | 055 260 12 35

Touren Aktive

Umbenennung der Tourengruppe "Sektion" in "Aktive"

Die Touren in unserem Verein "SAC Sektion Bachtel" wurden bisher in die drei Gruppen "Jugend", "Sektion" und "Senioren" eingeteilt. Die unterschiedliche Bedeutung des Begriffs "Sektion" führte dabei immer wieder zu Missverständnissen. Daher hat der Vorstand beschlossen, die Tourengruppe "Sektion" in "Aktive" umzubenennen. Dies analog zu vielen anderen SAC-Sektionen und den meisten Sportvereinen.

Ab sofort meinen wir also mit «Sektion» immer den ganzen Verein. Beachtet bitte auch beim Auswählen der Touren, dass ihr die richtige Gruppe wählt.

The screenshot shows the 'Tourenprogramm SAC Bachtel' website. At the top, there is a navigation bar with 'Touren', 'Berichte', and 'Hilfe'. Below this is a filter menu with a dropdown for 'Veranstaltung (V / 23)' set to 'Aktive', which is highlighted with a yellow circle. The main content area lists tours for November 2025, December 2025, and January 2026. The first tour listed is 'Alpin-Flohmi' on November 20th, marked as 'Anmeldung möglich' (green dot). The second is 'Heinz Egli: Me' on December 4th, also marked as 'Anmeldung möglich'. The third is 'Neujahrsapér' on January 1st, marked as 'Tour ausgebucht oder abgesagt' (red dot).

| Month | Date | Day | Time | Status | Tour Name |
|---------------|-------------|-----|----------|-------------------------------|----------------|
| November 2025 | Do 20. Nov. | V | Abend | Anmeldung möglich | Alpin-Flohmi |
| Dezember 2025 | Do 4. Dez. | V | Abend | Anmeldung möglich | Heinz Egli: Me |
| Januar 2026 | Do 1. Jan. | V | T1 1 Tag | Tour ausgebucht oder abgesagt | Neujahrsapér |

Aus technischen Gründen bleibt im Tourenprogramm auf der Homepage die Tourengruppe "Sektion" weiterhin sichtbar, wird aber ab dem 1.1.2026 nicht mehr benutzt.

**Für diese Touren läuft die Anmeldefrist noch
(detaillierte Ausschreibung im Bachtelianer Nr.4/2025 oder auf Droptours):**

| | | |
|--------|---|------------|
| 17.12. | Klettertreff Griffig (A/3a), Petra Paul | bis 17.12. |
| 17.12. | Mittwochstour (A/L), Beat Faber | bis 15.12. |
| 31.12. | Silvestertour (A/L), Beat Faber | bis 29.12. |

Diese Touren sind ausgebucht:

| | |
|------------|--|
| 20.12. | Roggenstock (A/WS+), André Zehnder |
| 24.12. | Weihnachtstour (B/WS), Manuela Berliat |
| 25.-30.01. | Skitourenwoche Westschweizer Voralpen (B/WS), Beat Faber |
| 15.-20.02. | Skitourenwoche Krimmler Achantal (C/WS), Thomas König |



Skitour im neuen Jahr

So 04.01.

B / WS+

Leitung: **Manuela Berliat**, 077 414 14 34, manuberliat@hotmail.com
Route/Details: Wir suchen die schönsten Pulverschneehänge so nah wie möglich und stossen unterwegs aufs neue Jahr an. Aufstieg bis + 1300 m, max. 4.5 h.
Ausrüstung: siehe detaillierte Ausschreibung auf DropTours
Anmeldung: bis So 21. Dezember
Kosten: CHF 5.- TL-Spesen zuzüglich Fahrspesen

Individuelle Anfertigungen

Wohnen + Büro

Türen
Trennwände
Tischplatten + Tablare
Ganzglasmöbel
LED-Rahmen
Katzen- u. Kleintierklappe

Küche + Bad

Glasrückwände
Barabdeckungen
Duschenverglasungen
(neue Ausstellung)
Spiegel nach Mass
Vitrinenbau

**Spiegelwände –
Glasreparaturen aller Art**

Spiegelschränke
Badzimmerschränke
Clubtische
Fensterreparaturen

Aussenanwendungen

Glasgeländer
Windschutz
Sitzplatzverglasungen
Antikverglasungen
Glasvordach

GLAS + NIEDERER AG
SPIEGEL

Glas + Spiegel Niederer AG

Betriebsinhaber: Sandor Gachnang
Am Dorfbach 34, 8308 Illnau
T +41 52 346 28 82
F +41 52 346 28 83
info@glasundspiegel.ch
www.glasundspiegel.ch



Junge Erwachsene: Einsteigerskitour

So 04.01.

A / WS

- Leitung: **Sven Buchmann**, 044 936 15 02, sven.buchmann@protonmail.ch
Route/Details: Zum Einstieg in die Skitourensaison suchen wir spontan das Gebiet mit dem besten Pulver. Aufstieg: + 700 m - 1000 m, 3 - 4 h. Diese Tour richtet sich an Junge Erwachsene zwischen 22 - 35 Jahre
Ausrüstung: siehe detaillierte Ausschreibung auf DropTours
Anmeldung: bis Mi 31. Dezember, max. TN 10
Kosten: CHF 15.- exkl. ÖV und Bergbahn / ÖV



Schneeschuhtour nach Verhältnissen

So 04.01.

B / WT2

- Leitung: **Yvonne Oplatka**, 055 246 44 14, yvonneoplatka@gmail.com
Route/Details: Kurzfristig wähle ich eine Tour von ca. 5- 6 h reine, gemütliche Schneeschuhwanderzeit. Sollte kein Schnee liegen, gehen wir zu Fuss. Wir werden auf jeden Fall gemeinsam einen tollen Tag im Freien verbringen.
Ausrüstung: siehe detaillierte Ausschreibung auf DropTours
Anmeldung: bis Fr 2. Januar, max. TN 12
Kosten: CHF 5.- TL-Spesen / ÖV



Forstberg

So 04.01.

C / S-

- Leitung: **Patrick Fey**, 079 574 93 50, pfey@gmx.ch
Route/Details: Ab Weglosen über den Normalaufstieg zum Forstberg. + 1180 m in 3.5 h, oberer Teil bis 40°
Ausrüstung: siehe detaillierte Ausschreibung auf DropTours
Anmeldung: bis Mi 31. Dezember, max. TN 6
Kosten: CHF 10.- TL Spesen / PW



Silberer

Fr 09.01.

B / WS

- Leitung: **Rico Schneider**, 079 729 31 16, rico_schneider@mails.ch
Route/Details: Ab Klöntal / Richisau über Normalaufstieg zur Silberer, + 1200m
Ausrüstung: siehe detaillierte Ausschreibung auf DropTours
Anmeldung: bis So 4. Januar, max. TN 7
Kosten: TL Spesen plus Fahrkosten / PW



Rütistein

Sa 10.01.

B / WS-

- Leitung: **Roy Voggenberger**, roy.voggenberger@unic.com
- Route/Details: Start in Weglosen 1036m via Laueli und Gruebi 1420m ostwärts zur Druesberghütte. Weiter Richtung Osten an einer kleinen Kapelle vorbei zu den Pfannenhütten und durch den weiten Westhang in einem grossen Rechtsbogen gegen den Grat hinauf. Über ein kurzes Steilstück südwärts zum höchsten Punkt des Rütisteins 2025m. Aufstieg in 3h, + 990 m.
- Ausrüstung: siehe detaillierte Ausschreibung auf DropTours
- Anmeldung: bis Mi 7. Januar, max. TN 7
- Kosten: CHF 35.- TL-Spesen + Fahrtspesen und PP



Stockberg SG

Sa 10.01.

A / WT3

- Leitung: **Hermann Schümperlin**, 044 942 03 00, h.schuemperlin@bluewin.ch
- Route/Details: Bernhalde/Lutertanne - Latten - Risipass - Stockberg - Stein. + 750 m, - 950 m, ca. 4.5 h plus Pausen
- Ausrüstung: siehe detaillierte Ausschreibung auf DropTours
- Anmeldung: bis Mi 7. Januar
- Kosten: CHF 5.- TL-Spesen, plus Billett / ÖV Wetzikon ab 8.45 - Rappi - Wattwil - Nesslau - Ennetbühl, Bernhalde an 10.18



JungeErwachsene: Gemütliche Tagesskitour

Sa 10.01.

A / WS-

- Leitung: **Marc Singer**, 078 634 21 02, marc.singer26@gmail.com
- Route/Details: Bei dieser gemütlichen Skitour suchen wir spontan das Gebiet mit dem besten Pulver. Aufstieg: 700 - 1000m, 3 - 4 h. Diese Tour richtet sich an Junge Erwachsene zwischen 22 - 35 Jahre
- Ausrüstung: siehe detaillierte Ausschreibung auf DropTours
- Anmeldung: bis So 4. Januar, max. TN 12
- Kosten: CHF 15.- exklusive ÖV-Billett und Bergbahnen / ÖV



Einsteiger-Skitour Roccabella

So 11.01.

B / WS

- Leitung: **Susanne Klöti**, 078 840 55 67, susannekloeti7@gmail.com
- Route/Details: Anfahrt mit Auto oder ÖV nach Bivio. Von Bivio 1769 m südostwärts auf dem Alpweg durch das Tqavretga. Über den flachen Sattel nordwestlich der Bocchetta d'Emmat, anschliessend über den Südhang, westlich ausholend zum Gipfel. + 960 m, 2.5 h. Abfahrt: via Aufstiegsroute oder direktere Varianten möglich.
- Ausrüstung: siehe detaillierte Ausschreibung auf DropTours
- Anmeldung: bis Fr 9. Januar
- Kosten: CHF 5.- zuzüglich Fahrspesen / PW



Walenseewanderung

So 11.01.

B / T3

- Leitung: **Margareta Meyer**, 032 511 48 62, margareta.meyer@gmx.ch
- Route/Details: Die klassische Walenseewanderung ab Amden, Lehni nach Walenstadt im Winter. Mit Bad im Walensee (freiwillig). Insgesamt rund 18.5 km, + 900 m, - 1150 m in 6.25 h plus Pausen
- Anmeldung: bis Fr 9. Januar, max. TN 9
- Kosten: CHF 5.- TL Spesen / ÖV nach Amden, Lehni, retour ab Walenstadt



Skitour im Hoch-Ybrig

So 11.01.

A / L

- Leitung: **Matthias Kirschbaum**, 079 878 24 82, matthias.kirschbaum@sunrise.ch
- Route/Details: Je nach Verhältnissen, z. Bsp. Laucherenstöckli. + 800 m, ca. 3 h.
- Ausrüstung: siehe detaillierte Ausschreibung auf DropTours
- Anmeldung: bis Do 8. Januar
- Kosten: CHF 20.- für Autoanteil + TL-Spesen / PW bis Oberiberg, weiter zu den Parkplätzen auf der Passstrasse

Homepage www.sac-bachtel.ch

Besuche doch einmal unsere Homepage. Über das Tourenportal kannst du dich direkt für Touren anmelden. Du erfährst, wie du bei einer Adressänderung vorgehen musst, hast Zugang zu diversen, interessanten Dokumenten und kannst etwas über die Geschichte unserer Sektion nachlesen. Du findest dort auch Fotos von SAC-Touren und das Jahresprogramm.

Im Archiv findest du die alten Bachtelianer-Ausgaben. Auch kannst du dich anmelden, wenn du unser Monatsheft bequem per Mail erhalten willst und/oder auf die Papierversion verzichten möchtest



Montagstour

Mo 12.01.

B / L

- Leitung: **Beat Faber**, 044 939 22 23, bkmfaber@gmail.com
- Route/Details: Je nach Schneesverhältnissen fahren wir in die Ost- oder Zentralschweiz. Aufstieg bis max. 4 h. Auskunft über Tourenziel und Autoeinteilung am Vorabend per Mail an alle Angemeldeten.
- Ausrüstung: siehe detaillierte Ausschreibung auf DropTours
- Anmeldung: bis Sa 10. Januar
- Kosten: CHF 25.- Mitfahrer- und TL-Spesen / PW



Pulverschnee Skitourtage

Sa - Mo 17.01. – 19.01.

C / ZS

- Leitung: **Manuela Berliat**, 077 414 14 34, manuberliat@hotmail.com
- Route/Details: Wir verbringen drei Tage in einem Gebiet (z.B. Zentralschweiz, Goms, Bergün, Prättigau usw.) und suchen die schönsten Pulverschneeabfahrten. Sehr gute Kondition für Aufstiege bis 5 h bzw. + 1600 m (mind. 400 Hm/h) sowie eine gute Skitechnik im Aufstieg und in der Abfahrt sind Voraussetzung für eine Teilnahme.
- Ausrüstung: siehe detaillierte Ausschreibung auf DropTours
- Anmeldung: bis Sa 10. Januar
- Kosten: CHF 390.- (maximal) für Hotel/Berggasthaus mit Nachtessen, Bergbahnen und TL-Spesen, exkl. Fahrspesen.



Hinderfallenchopf ab Schwägalp

Sa 17.01.

B / WT2

- Leitung: **Regula Hausammann**, 079 770 59 26, reghaus@spamfree.ch
- Route/Details: Details für An- und Heimreise werden mit dem Infomail vor der Tour bekannt gegeben. Mit ÖV bis Schwägalp, dann über Hinderfallenchopf, Gössigen und Brüggli nach Ennetbühl. + 500 m, - 900 m, Distanz 11 km, 4 h.
- Ausrüstung: siehe detaillierte Ausschreibung auf DropTours
- Anmeldung: bis Fr 16. Januar, max. TN 10
- Kosten: CHF 5.- TL-Spesen plus Zugbillette / ÖV



Höch Pfaffen – vom Schächental ins Muotathal

Sa 17.01.

B / WS

- Leitung: **Silvan Müller**, 079 600 36 68, silvan_mu@bluewin.ch
- Route/Details: Mit der Seilbahn und Skilift zur Gisleralp. Aufstieg zum Grätli und anschliessend Abfahrt zum Dürreseeli. Aufstieg auf die Oberalp und am Berglichopf vorbei zum Gipfel. Abfahrt auf gleicher Route bis Rindermatt und von dort durchs Wängi und Hürital nach Muotathal.
- Ausrüstung: siehe detaillierte Ausschreibung auf DropTours
- Anmeldung: bis Sa 10. Januar, max. TN 7
- Kosten: ca. CHF 60.- bei 7 TN (inkl. TL-Spesen) / nach Spiringen, Post




Piz Titschal

Sa 17.01.

C / WS


- Leitung: **Madeleine Aminoff**, 079 301 86 28, madeleine.aminoff@gmail.com
- Route/Details: Von St. Martin 1344 m nach S zu der Maiensässsiedlung Wasmen. Bei P. 1620 quert man den Alpweg und steigt südwärts, später nach W durch eine Waldschneise zur Vorderalp 2010 m. Über den Rossbodensee 2150 m zum NE-Grat, über diesen erreicht man den Gipfel, + 1220 m, ca. 3.5 h. Abfahrt eventuell via Chrizbial.
- Ausrüstung: siehe detaillierte Ausschreibung auf DropTours
- Anmeldung: bis Mi 14. Januar, max. TN 6
- Kosten: ca. CHF 65.- für Anreise- und Tourenleiterkosten / ÖV



R. MÜLLER AG
DACHDECKERGESCHÄFT
GEGRÜNDET 1917

8630 Rüti
Telefon 055 240 74 66
www.mueller-dach.ch

- Steil-/Flachdacharbeiten
- Fassadenbekleidung in Eternit
- Beratung und Ausführung über Wärmedämmungen an Dach und Wand
- Wohnraum Dachfenster
- Reparaturarbeiten
- Unterhaltsarbeiten





Junge Erwachsene: Einführung Lawinenkunde

Sa – So 17.01. – 18.01.

A / WS+

- Leitung: **Gregor Schmucki**, 044 945 49 29, gregor.schmucki@gmail.com
- Route/Details: Rund um das malerische Dorf Ferden werden wir praxisnah alles Wichtige anschauen, das es braucht, um sicher im Winter unterwegs zu sein. Du wirst vieles über Lawinenkunde, Tourenplanung und Entscheidungen unterwegs im Gelände lernen. Am Sonntag machen wir eine kleine Anwendungstour in der Region zusammen mit Stephan Harvey (SLF Lawinenexperte).
- Ausrüstung: siehe detaillierte Ausschreibung auf DropTours
- Anmeldung: bis Di 30. Dezember, max. TN 15
- Kosten: CHF 120.- exkl. ÖV und Tagesskipass in der Laucherenalp / ÖV



Redertenstock

Sa 24.01.

C / WS

- Leitung: **Roy Voggenberger**, roy.voggenberger@unic.com
- Route/Details: Von Hinterbruch 918m auf der Alpstrasse zur Rinderweid 1307m. Via Lufthütte 1431m links (nordöstlich) am Felsausläufer und an der Mutterbergmulde vorbei über schöne weite Nordwesthänge zur Gratkante hinauf. Aufstieg 4.5 h, + 1290 m.
- Ausrüstung: siehe detaillierte Ausschreibung auf DropTours
- Anmeldung: bis Mi 21. Januar, max. TN 7
- Kosten: CHF 35.- TL + Fahrtspesen / PW



Fadärastei

Sa 24.01.

B / WT2

- Leitung: **Lillian Walder**, 044 720 20 02, liwalder@bluewin.ch
- Route/Details: Mit ÖV nach Grüşch. Route über Falina - Islatal zum Fadärastei weiter Richtung Zur Mur. Abstieg über Müli nach Grüşch. 11.5 km Distanz, + 700 m, - 700 m, ca. 6 h inkl. Pausen.
- Ausrüstung: siehe detaillierte Ausschreibung auf DropTours
- Anmeldung: bis Mi 21. Januar, max. TN 12
- Kosten: CHF 5.- TL-Spesen, plus Bilett /
ÖV ab Wetzikon 06.45 nach Grüşch, retour ab Grüşch



Hochfinsler - Hochgamatsch

Sa 24.01.

C / ZS-

- Leitung: **Luca Duelli**, 079 379 26 68, luduel@gmail.com
- Route/Details: Mit der Bahn zur Schönhalde. Aufstieg Hochfinsler, kurze Abfahrt, Aufstieg Hochgamatsch, lange Abfahrt nach Saxli.
Total + 1100m, - 2000m.
- Ausrüstung: siehe detaillierte Ausschreibung auf DropTours
- Anmeldung: bis Sa 17. Januar, max. TN 4
- Kosten: CHF 10.- TL Spesen / Fahrgemeinschaft



JungeErwachsene: Rätshahorn

Sa 24.01.

B / S-

- Leitung: **Patrick Fey**, 079 574 93 50, pfey@gmx.ch
- Route/Details: vom Parkplatz Sunnstafel auf das Rätshahorn, + 1250m in ca. 4 h.
Bei guten Verhältnissen Abfahrt durch die Chammerastäbe kurze Stelle 40°
- Ausrüstung: siehe detaillierte Ausschreibung auf DropTours
- Anmeldung: bis Di 20. Januar, max. TN 8
- Kosten: CHF 20.- plus Reisekosten / PW



Twäriberg

Sa 24.01.

B / WS+

- Leitung: **Rico Schneider**, 079 729 31 16, rico_schneider@mails.ch
- Route/Details: Von Weglosen zum Twäriberg, + 1100 m in ca. 3.5 h
- Ausrüstung: siehe detaillierte Ausschreibung auf DropTours
- Anmeldung: bis So 18. Januar
- Kosten: CHF 10.- für TL-Spesen plus Fahrkosten / PW





Skitourenwoche Langtaufers

So - Fr 25.01. – 30.01.

C / ZS

- Leitung: **Rolf Blaser**, rolfbloser.sac@bluewin.ch
- Route/Details: Der Langtauferer Hof befindet sich zuhinterst im Langtauferer Tal. Er ist ein Idealer Ausgangspunkt für tolle Skitouren. Aufstiege bis ca. 1400 Hm, Schwierigkeit WS+ bis ZS. Am Anreisetag unternehmen wir eine Skitour auf dem Weg.
- Ausrüstung: siehe detaillierte Ausschreibung auf DropTours
- Anmeldung: bis So 11. Januar
- Kosten: CHF 780.- 5 x HP im Langtaufererhof, Fahrt- und TL Spesen / PW ab Rüti ZH via Arlberg



JungeErwachsene: Gemütliche Skitourtage

Fr - So 30.01. – 01.02.

A / ZS

- Leitung: **Marc Singer**, 078 634 21 02, marc.singer26@gmail.com
- Route/Details: An diesen gemütlichen Skitourtagen bewegen wir uns am Rande des Wildstrubelgebiets. Aufstieg pro Tag: + 700 m bis 1100 m, 4 - 5 h. Diese Tour richtet sich an Junge Erwachsene zwischen 22 - 35 Jahre
- Ausrüstung: siehe detaillierte Ausschreibung auf DropTours
- Anmeldung: bis So 18. Januar, max. TN 10
- Kosten: CHF 220.- exklusive ÖV-Billett und Bergbahnen / ÖV



Gamidaurspitz

Sa 31.01.

C / ZS

- Leitung: **Josef Forster**, 078 633 09 85, joeimnetz@hotmail.com
- Route/Details: Fahrt mit dem PW zum Parkplatz nach dem Kurhaus Waldheim. Aufstieg in ca. 4.5 h, ca. + 1500 m. Abfahrt bei guten Verhältnissen über die steile Nordflanke (über 40°) sowie entlang der Aufstiegsspur.
- Ausrüstung: siehe detaillierte Ausschreibung auf DropTours
- Anmeldung: bis Sa 24. Januar
- Kosten: CHF 30.- Fahr- und TL-Spesen / PW



Fünflibertour

Sa 31.01.

C / WS+

- Leitung: **Silvan Müller**, 079 600 36 68, silvan_mu@bluewin.ch
- Route/Details: Anreise nach Mollis Bahnhof. Mit dem Skibus Richtung Naturfreundehaus Fronalp bis nach Chängel. Aufstieg zum Rotärd. Abfahrt nach Mürtschen. Aufstieg via Robmen zum Alpbigligenstöckli. Abfahrt nach Mühlehorn (sofern genügend Schnee). Im Aufstieg ca. + 1700 m.
- Ausrüstung: siehe detaillierte Ausschreibung auf DropTours
- Anmeldung: bis Mi 28. Januar, max. TN 7
- Kosten: CHF 35.- Skibus und TL-Spesen, zuzüglich Fahrspesen nach Mollis / ÖV



Amselspitz - Gschwändstock

Mo 02.02.

B / WT2

- Leitung: **Hermann Schümperlin**, 044 942 03 00, h.schuemperlin@bluewin.ch
- Route/Details: Einsiedeln Haltestelle Rüti Säge - Studenweid - Tritt - Amselspitz - Stockhütte - Gschwändstock - Alpthal, + 900 m, - 800 m, ca. 5 h plus Pausen.
- Ausrüstung: siehe detaillierte Ausschreibung auf DropTours
- Anmeldung: bis Fr 30. Januar
- Kosten: CHF 5.- TL-Spesen, plus Billett / ÖV Wetzikon (ab 7.30) - Rappi - Einsiedeln - Einsiedeln Rüti Säge (an 8.40)



Skisafari vom Weisstannen- ins Chrauchtal

Fr 06.02.

C / ZS

- Leitung: **Manuela Berliat**, 077 414 14 34, manuberliat@hotmail.com
- Route/Details: Anreise mit ÖV nach Weisstannen. Aufstieg zum Risetenpass, + 1200 m. Entweder steigen wir weiter zum Risetenhorn auf oder fahren nochmals ein Stück den Osthang runter Richtung Obersiezsäss mit nochmaligem Aufstieg zum Risetenpass, ca. + 450 m. Abfahrt durchs Chrauchtal nach Matt. Heimreise mit ÖV.
- Ausrüstung: siehe detaillierte Ausschreibung auf DropTours
- Anmeldung: bis Do 29. Januar
- Kosten: CHF 10.- TL-Spesen zuzüglich Reisekosten ÖV / ÖV



Wannaspitz

Sa 07.02.

B / WT2

- Leitung: **Lillian Walder**, 044 720 20 02, liwalder@bluewin.ch
- Route/Details: Mit ÖV nach Grösch. Fussmarsch zur Seilbahn GröschDanusa, raufgondeln nach Schwänzeleneegg. Von da über Alp Rona, Nüsäss mit Aufstieg zum Wannaspitz. Retour über Säss. 11 km, + 630 m, - 630 m, mit Pausen ca. 6.5 h.
- Ausrüstung: siehe detaillierte Ausschreibung auf DropTours
- Anmeldung: bis Di 3. Februar, max. TN 12
- Kosten: CHF 5.- TL Spesen, plus Billett, plus Seilbahn CHF 25.- pP (Gruppentarif ab 12 Teiln.) / Wetzikon ab 06.15 nach Grösch, mit Seilbahn Grösch-Danusa/ Schwänzelegg, retour ab Grösch



Gross Chärpf

Sa 07.02.

D / ZS+

- Leitung: **Luca Duelli**, 079 379 26 68, luduel@gmail.com
- Route/Details: Von der Büelstafel über Rotstogg + 1680 m in ca. 5 h. Voraussetzung für die Teilnahme: Gute Skitechnik im Auf- und Abstieg. Bei guten Verhältnissen Abfahrt durchs Winggelmess Couloir (bis zu 45°) und kurzer Gegenanstieg.
- Ausrüstung: siehe detaillierte Ausschreibung auf DropTours
- Anmeldung: bis Sa 31. Januar, max. TN 6
- Kosten: CHF 10.- TL Spesen / Fahrgemeinschaft



Mutteristock

Sa 07.02.

C / ZS-

- Leitung: **Matthias Kirschbaum**, 079 878 24 82, matthias.kirschbaum@sunrise.ch
- Route/Details: Höchster Gipfel der Schwyzer Voralpen (2294m). Bei guten Schneeverhältnissen bieten die weiten Karrenfelder Abfahrten vom Feinsten. + 1400 m in ca. 4 h.
- Ausrüstung: siehe detaillierte Ausschreibung auf DropTours
- Anmeldung: bis Mi 4. Februar
- Kosten: CHF 5.- TL-Spesen plus 15.- Autoanteil / PW zum Wägitalersee bis Hinter Bruch (Punkt 919)



Piet von Waag

Sa 07.02.

B / WS+

- Leitung: **Hubert Britschgi**, 055 282 57 41, hp.britschgi@bluewin.ch
Route/Details: Von Waag über Tierfädenegg auf den Gipfel.
+ 1050 m in ca. 3.5 h. Abfahrt auf gleicher Route.
Ausrüstung: siehe detaillierte Ausschreibung auf DropTours
Anmeldung: bis Mi 4. Februar, max. TN 7
Kosten: CHF 20.- Autoanteil + TL Spesen / PW



Brunni – Nüsellstock – Trachslau SZ

So 08.02.

B / WT3

- Leitung: **Martin Keller**, 079 669 75 40, mart.keller@gmail.com
Route/Details: Von Brunni steigen wir hoch auf die Haggenegg und wandern auf dem Grat aus dem Tal zurück bis Trachslau.
+ 650 m, - 800 m, 12.7 km. 6.5 h ohne Pausen.
Ausrüstung: siehe detaillierte Ausschreibung auf DropTours
Anmeldung: bis Do 5. Februar, max. TN 8
Kosten: CHF 5.- TL-Spesen / ÖV



Freitagstour

Fr 13.02.

B / WS

- Leitung: **Beat Faber**, 044 939 22 23, bkmfaber@gmail.com
Route/Details: Je nach Schneeverhältnissen fahren wir in die Ost- oder Zentralschweiz. Aufstieg bis 4h. Auskunft über Tourenziel und Autoeinteilung am Vorabend per Mail an alle Angemeldeten.
Ausrüstung: siehe detaillierte Ausschreibung auf DropTours
Anmeldung: bis Mi 11. Februar
Kosten: CHF 25.- Mitfahr- und TL-Spesen / PW





Gamperstock

Sa 14.02.

B / WS+

- Leitung: **Rolf Blaser**, rolfblaser.sac@bluewin.ch
- Route/Details: Gamperstock 2275 m, die kleine Schwester der Blüemberg-Überschreitung. Mit der Seilbahn Spirigen - Ratzli, hoch bis auf 1800 m. Aufstieg von ca. + 450 m in ca. 1.5 h, das letzte Stück müssen die Skis getragen oder aufgeschnallt werden. Nord-Abfahrt nach Muotathal, - 1650 m.
- Ausrüstung: siehe detaillierte Ausschreibung auf DropTours
- Anmeldung: bis Sa 31. Januar, max. TN 7
- Kosten: CHF 10.- TL Spesen, zuzüglich Fahrtspesen und Seilbahn / PW bis Schwyz, Alpentaxi bis Spirigen



Pfannenstöckli

Sa 14.02.

B / WT3

- Leitung: **Regula Hausammann**, 079 770 59 26, reghaus@spamfree.ch
- Route/Details: Ab Weglosen über Druesberghütte aufs Pfannenstöckli, +/- 860 m, 13k m, 5 h. Anreiseinfos werden mit dem Infomail vor der Tour bekannt gegeben.
- Ausrüstung: siehe detaillierte Ausschreibung auf DropTours
- Anmeldung: von Do 1. Januar bis Fr 13. Februar, max. TN 10
- Kosten: CHF 5.- TL-Spesen plus Bahnbillette / ÖV



Kläui
Gartengestaltung

klaeui-garten.ch ☎ 079 423 90 60

Ihr Partner für naturnaher
Gartenbau und Gartenunterhalt
im Zürcher Oberland



Gemütliche Splitboard-/Skitour Bivio

Sa 14.02.

B / WS

- Leitung: **Björn Lalin**, 076 406 03 44, bjornlalin@gmail.com
- Route/Details: Gemütliche Tour von Bivio aus, evtl. mit Liftunterstützung. Piz Turba, Piz dal Sasc oder Roccabella stehen zur Auswahl.
- Ausrüstung: siehe detaillierte Ausschreibung auf DropTours
- Anmeldung: bis Mi 11. Februar, max. TN 5
- Kosten: CHF 5.- TL-Spesen plus eigene Reisekosten nach Bivio, evtl. Ticketkosten falls mit Liftunterstützung / oder ÖV



Astser Höreli (Schanfigg)

Sa 21.02.

C / WT3

- Leitung: **Lillian Walder**, 044 720 20 02, liwalder@bluewin.ch
- Route/Details: Start ab St. Peter hoch zum Skihaus Hochwang. Weiter über die Hochebenen zur Arflinafurgga zum Astser Höreli. Abstieg nach Fideriser Heuberge. Von da mit Schlitten oder Shuttle Bus nach Küblis Dorf. 11 km, + 1000 m, - 420 m, ca. 6.5 h inkl. Pausen.
- Ausrüstung: siehe detaillierte Ausschreibung auf DropTours
- Anmeldung: von So 21. Dezember bis Mi 18. Februar, max. TN 12
- Kosten: CHF 5.- TL-Spesen, plus Billett / Wetzikon ab 06.15 nach St. Peter Rathaus, zurück ab Küblis



Steingässler

Fr 27.02.

B / WS-

- Leitung: **Roy Voggenberger**, roy.voggenberger@unic.com
- Route/Details: Mit Seilbahn zum Berghaus Schönholden 1487m, dann wenig ansteigend ins Tal fast bis zu Hintersäss. Westwärts im Bereich des Sommerwegs durch den Kessel in die Mulde unter dem Vorderchamm zum Hüttli auf ca. 2045m. Südwestwärts durch die Geländekammer zum Steingässler 2249m. + 770 m in 2.5 h.
- Ausrüstung: siehe detaillierte Ausschreibung auf DropTours
- Anmeldung: von Sa 27. Dezember bis Mi 25. Februar, max. TN 7
- Kosten: CHF 65.- TL Spesen + Fahrtspesen + Gondelbahn / PW



Chronenstock - Blüemberg

Fr 27.02.

C / ZS-

Leitung: **Luca Duelli**, 079 379 26 68, luduel@gmail.com

Route/Details: Mit der Bahn zur Lidernenhütte. Aufstieg Chronenstock, kurze Abfahrt, Aufstieg Blüemberg, lange Abfahrt nach Riemenstalden. Total + 1100 m, - 1600 m. Bei viel Schnee Möglichkeit zur Abfahrt nach Muotathal.

Ausrüstung: siehe detaillierte Ausschreibung auf DropTours

Anmeldung: von Sa 27. Dezember bis Fr 20. Februar, max. TN 4

Kosten: CHF 10.- TL Spesen / Fahrgemeinschaft



Sulzfluh – Drusator - Schafberg

Fr - Sa 27.02. – 28.02.

C / S

Leitung: **Josef Forster**, 078 633 09 85, joeimnetz@hotmail.com

Route/Details: **Fr:** Fahrt mit PW nach St. Antönien, Aufstieg nach Partnun und via Gemschtobel zur Sulzfluh (+ 1400m, 4.5 h). Abfahrt durch den Rachen (bis 40° steil) zur Lindauerhütte (- 1250 m).

Sa: Aufstieg zum Drusator (+ 700 m, 2 h), Abfahrt und Gegenanstieg zum Schafberg (+ 300m, 1 h).
Abfahrt nach St. Antönien (- 1300 m).

Ausrüstung: siehe detaillierte Ausschreibung auf DropTours

Anmeldung: von Sa 27. Dezember bis Fr 20. Februar, max. TN 5

Kosten: CHF 130.- Übernachtung mit HP, Fahrspesen und TL Spesen / PW



Schneeschuhtouren S-charl

Fr - So 27.02. – 01.03.

B / WT3

Leitung: **Hermann Schümperlin**, 044 942 03 00,
h.schuemperlin@bluewin.ch

Route/Details: **Fr:** Tschierv - Alp Champatsch - Murters da Champatsch - Alp Astras - S-charl, + 650 m, - 750 m, ca. 5 h.

Sa: Je nach Verhältnissen z.B. Mot dal Gajer oder Schadler oder Val Tavrü, bis max. ca. +/- 1200 m und ca. 7 h.

So: S-charl - Cruschetta - Avignatal - Müstair, + 500 m, - 1050 m, ca. 5 h.

Ausrüstung: siehe detaillierte Ausschreibung auf DropTours

Anmeldung: bis Mo 9. Februar, max. TN 8

Kosten: ca. CHF 240.- für 2 Nächte mit HP und TL-Spesen, ohne Billette / ÖV Wetzikon (ab 6.45) - Rappi - Sargans - Landquart - Zerne - Tschierv Biosfera (an 10.15)



Skitouren in Bivio

Fr - So 27.02. – 01.03.

C / WS

- Leitung: **Matthias Kirschbaum**, 079 878 24 82, matthias.kirschbaum@sunrise.ch
- Route/Details: Mögliche Touren ab Bivio: Piz Scalotta, Surpare, Turba, dal Sasc, Lunghin, Grevasalvas. Oder allenfalls ab La Veduta: Piz Surgonda, Corn Suvretta mit Abfahrt ins Engadin. 3 Touren jeweils mit Aufstieg max. + 1300 m in 4 h.
- Ausrüstung: siehe detaillierte Ausschreibung auf DropTours
- Anmeldung: von Sa 27. Dezember bis Fr 20. Februar
- Kosten: CHF 170.- (Skilift, Hotel, TL-Spesen, exkl. Anreise und Abendessen) / oder ÖV nach Bivio



Skitourtage in Sedrun

Sa - So 28.02. – 01.03.

B / WS

- Leitung: **Robert Kröni**, 079 464 03 25, robert@kroeni.ch
- Route/Details: Wir planen zwei weniger bekannte, aber sehr lohnenswerte Skitouren:
- Maler mit einer grandiosen Nordabfahrt, + 1000 m, ca. 6.5 h
- Medelser Pazzola mit einer schönen Abfahrt durch die Puzzetta, + 1200 m, ca. 6 h.
Wegen der weiten Anreise muss vor Ort übernachtet werden
- Ausrüstung: siehe detaillierte Ausschreibung auf DropTours
- Anmeldung: bis Fr 20. Februar
- Kosten: CHF 300.- Hotel, Anfahrt mit ÖV, Luftseilbahn und evtl. Taxi / nach Sedrun



JungeErwachsene FLINTA Skitourenwochenende

Sa - So 28.02. – 01.03.

B / ZS+-

- Leitung: **Alea Sutter**, 044 951 11 16, aleabettina@gmx.ch
- Route/Details: Diese Tour wendet sich an FLINTA (Frauen, Lesben, intergeschlechtliche, nichtbinäre, transgeschlechtliche und agender) Personen, welche zwischen 22 und 35 Jahre alt sind. Du solltest etwas Erfahrung im Skitouren gehen haben und kannst eine Tour von ca. 5 h und ca. + 800 m, - 1500 m bewältigen.
- Ausrüstung: siehe detaillierte Ausschreibung auf DropTours
- Anmeldung: bis Fr 20. Februar, max. TN 6
- Kosten: CHF 170.- exkl. ÖV Billett



Berghaus Malbun – Isisizer Rosswies

Sa 28.02.

C / WT4

- Leitung: **Martin Keller**, 079 669 75 40, mart.keller@gmail.com
- Route/Details: Vom Berghaus Malbun hoch zum Isizizgrat südlich des Margelchopf; kurzer Abstieg ins Tälchen und anschliessender Aufstieg zu Isisizer Rosswies.
+/- 1030 m. 5.2 km, 7 h ohne Pausen.
- Ausrüstung: siehe detaillierte Ausschreibung auf DropTours
- Anmeldung: von So 28. Dezember bis Mi 25. Februar, max. TN 8
- Kosten: CHF 5.- TL-Spesen / ÖV



SS-Tage San Bernardino

So - Mo 01.03. – 02.03.

B / WT3

- Leitung: **Regula Hausammann**, 079 770 59 26, reghaus@spamfree.ch
- Route/Details: **So:** Wetzikon ab 7.15 Gleis 3, San Bernardino Villaggio an 10.10, dann Tour auf den Motta del Caslasc. +/- 750 m, 11 km, 5 h
Mo: SS-Trail auf den San Bernardinopass und zurück.
+/- 550 m, 9 km, 4 h, Heimreise
- Ausrüstung: siehe detaillierte Ausschreibung auf DropTours
- Anmeldung: von Do 1. Januar bis Fr 20. Februar, max. TN 9
- Kosten: CHF 130.- HP (ca. je nach Zimmer) plus TL-Spesen und Bahnbillett / ÖV



Mittwochstour

Mi 04.03.

B / WS

- Leitung: **Beat Faber**, 044 939 22 23, bkmfaber@gmail.com
- Route/Details: Je nach Schneeverhältnissen fahren wir in die Ost - oder Zentralschweiz. Aufstieg bis 4 h. Auskunft über Tourenziel und Autoeinteilung am Vorabend per Mail an alle Angemeldeten.
- Ausrüstung: siehe detaillierte Ausschreibung auf DropTours
- Anmeldung: von So 4. Januar bis Mo 2. März
- Kosten: CHF 25.- Mitfahrer- und TL-Spesen / PW



Piz Kesch – Piz Grialetsch

Fr - Mo 06.03. – 09.03.

C / ZS+

- Leitung: **Josef Forster**, 078 633 09 85, joeimnetz@hotmail.com
- Route/Details: **Fr:** Anreise mit ÖV nach Madulain, Aufstieg zur Chamanna Es-Cha.
Sa: Aufstieg über die Fuorcla Es-Cha und weiter zum Piz Kesch, Aufstieg zum Piz Porchabella, Abfahrt zur Keschhütte.
So: Via Piz Grialetsch oder Scalettahorn zur Grialetschhütte.
Mo: Aufstieg zum Piz Sarsura, Abfahrt nach Crastatscha, mit Taxi nach Susch und Heimreise.
- Ausrüstung: siehe detaillierte Ausschreibung auf DropTours
- Anmeldung: bis So 22. Februar
- Kosten: CHF 390.- Übernachtung mit HP, Bahnbillett (Halbtax), Taxi und TL-Spesen / ÖV



Mieserenstock

Sa 07.03.

C / S

- Leitung: **Hubert Britschgi**, 055 282 57 41, hp.britschgi@bluewin.ch
- Route/Details: Unterhalb des Gipfels muss ein steiles, enges Couloir überwunden werden. + 1250 m in ca. 4.5 h
- Ausrüstung: siehe detaillierte Ausschreibung auf DropTours
- Anmeldung: von Mi 7. Januar bis Mi 4. März, max. TN 7
- Kosten: CHF 10.- plus Fahrspesen / PW



Tourentage im Safiental

Fr - So 13.03. – 15.03.

B / WS+

- Leitung: **Silvan Müller**, 079 600 36 68, silvan_mu@bluewin.ch
- Route/Details: Mögliche Trourenziele: Piz Tomül, Strätscherhorn, Piz Guw, Tälihorn, Schlüechtli, Schönauwang, Piz Radun.
Fr: Anreise mit PW ins Safiental und Aufwärmtour
Sa: Tour nach Verhältnissen
So: Abschlusstour und Heimreise
- Ausrüstung: siehe detaillierte Ausschreibung auf DropTours
- Anmeldung: bis So 8. März, max. TN 7
- Kosten: ca. CHF 335.- bei 7 TN (inkl. TL-Spesen) / PW



Wildhorn

Sa - So 14.03. – 15.03.

B / WT5

- Leitung: **Lorenz Biberstein**, 078 794 34 87, lorenzbiberstein@protonmail.ch
- Route/Details: **Sa:** Fahrt mit ÖV (7.38 ab Zürich HB) nach Lenk, mit Bergtaxi zur Iffigenalp, Aufstieg zur Wildhornhütte (+ 720 m, ca. 3 h).
So: Über Chilchligletscher & Glacier du Wildhorn zum Wildhorn (+ 950 m, 3.5 h). Abstieg zurück zur Wildhornhütte (2.5 h) und weiter zur Iffigenalp (1.5 h), mit Bergtaxi zurück nach Lenk.
- Ausrüstung: siehe detaillierte Ausschreibung auf DropTours
- Anmeldung: von Do 1. Januar bis Fr 6. März, max. TN 7
- Kosten: ca. CHF 115.- für HP in Hütte, Bergtaxi & TL-Spesen. Billette lösen alle selbst / ÖV



Rau Stöckli

Sa 21.03.

B / WS

- Leitung: **Robert Kröni**, 079 464 03 25, robert@kroeni.ch
- Route/Details: Wir starten auf dem Urnerboden und gehen zur Vorfrutt. Dort halten wir uns nach Links und gehen auf wenig begangener Route zum Raustöckli. + 1100 m, ca. 6 h total.
- Ausrüstung: siehe detaillierte Ausschreibung auf DropTours
- Anmeldung: von Mi 21. Januar bis Fr 20. März, max. TN 6
- Kosten: CHF 15.- Anteil PW / PW



Touren um die Chamanna Jenatsch

Sa – Mo 21.03. – 23.03.

B / ZS-

- Leitung: **Madeleine Aminoff**, 079 301 86 28, madeleine.aminoff@gmail.com
- Route/Details: Wir verbringen zwei Nächte / drei Tage in der schönen Gegend um die Chamanna Jenatsch.
Fr: Julierpass via Fourcla d'Agnel oder Piz Surgonda zur Hütte
Sa: Touren rund um die Hütte
So: Piz Laviner oder Jenatsch (evtl. Abfahrt nach Naz/Preda)
- Ausrüstung: siehe detaillierte Ausschreibung auf DropTours
- Anmeldung: von Mi 21. Januar bis Sa 14. März, max. TN 6
- Kosten: CHF 220.- inkl. Hüttenübernachtung, Spesen und Anreise ÖV



Skihochtouren von Göschenen nach Engelberg

Sa – Mo 28.03. – 30.03.

C / S

- Leitung: **Benedikt Arnold**, benedikt.arnold@bluewin.ch
- Route/Details: **Sa:** Anreise und Aufstieg zur Voralphütte
So: Aufstieg aufs Chli Griessenhorn - Abfahrt ins Meiental - Aufstieg zur Seewenhütte
Mo: Überschreitung Bächenstock und Besteigung des Zwächten - Abfahrt vorbei am Spannort nach Engelberg.
- Ausrüstung: siehe detaillierte Ausschreibung auf DropTours
- Anmeldung: von Do 1. Januar bis Sa 28. Februar, max. TN 8
- Kosten: CHF 340.- exkl. Reisespesen und anfällige Taxispesen. / ÖV



Sulzfluh

Sa 28.03.

D / ZS

- Leitung: **Hubert Britschgi**, 055 282 57 41, hp.britschgi@bluewin.ch
- Route/Details: Vom letzten Parkplatz hinter St. Antönien über Partnun, Gemschtobel auf den Gipfel + 1200 m in ca. 4 h. Abfahrt auf der Aufstiegsroute.
- Ausrüstung: siehe detaillierte Ausschreibung auf DropTours
- Anmeldung: von Mi 28. Januar bis Mi 25. März, max. TN 7
- Kosten: CHF 40.- TL Spesen inkl. Fahrkosten / PW



Tobel und Grate im Zürcher Oberland

So 29.03.

C / T3

- Leitung: **Margareta Meyer**, 032 511 48 62, margareta.meyer@gmx.ch
- Route/Details: Frühlingswanderung von Wald zuerst durchs Sagenraintobel, dann ab Schwarzenberg über die Grate nach Steg. Insgesamt rund 20 km, + 1450 m, - 1380 m, ca. 7.75 h plus Pausen.
- Anmeldung: von Do 29. Januar bis Fr 27. März, max. TN 9
- Kosten: CHF 5.- TL-Spesen, + ÖV-Billett / ÖV nach Wald, retour ab Steg



Piz Lagrev – Piz Palü

Do - Fr 02.04. – 03.04.

C / ZS

Leitung: **Rolf Blaser**, rolfblaser.sac@bluewin.ch

Route/Details: **Do:** Fahrt bis Julierpass, Aufstieg zum Piz Lagrev, + 950 m in 3 h, zurück auf der gleichen Route, weiter mit PW und Seilbahn bis zum Berggasthaus Diavolezza.
Fr: Aufstieg auf den Piz Palü, ca. + 1000 m, Abfahrt nach Verhältnissen und zurück bis Bernina-Diavolezza. Abfahrtsroute wird vor Ort bestimmt.

Ausrüstung: siehe detaillierte Ausschreibung auf DropTours

Anmeldung: von Do 1. Januar bis Mi 25. März, max. TN 7

Kosten: ca. CHF 290.- für Übernachtung HP, Fahr- und TL Spesen / PW



Strahlhorn - Alphubel

Fr - So 10.04. – 12.04.

D / ZS

Leitung: **Matthias Kirschbaum**, 079 878 24 82,
matthias.kirschbaum@sunrise.ch

Route/Details: **Fr:** Zug nach Saas-Fee, Luftseilbahn nach Felskinn, mit den Skis zur Britanniahütte in ca. 1 h.
Sa: Strahlhorn 4190 m. Abfahrt und Aufstieg zum Allalainpass, Abfahrt zur Täschhütte. Insgesamt + 1720 m in ca. 9 h.
So: Alphubel 4203 m, Abfahrt nach Saas-Fee. Insgesamt + 1505 m in ca. 8 h.

Ausrüstung: siehe detaillierte Ausschreibung auf DropTours

Anmeldung: von Do 1. Januar bis Mi 1. April, max. TN 7

Kosten: CHF 240.- (Luftseilbahn, Hütte, TL-Spesen, exkl. Anreise mit Zug) / nach Saas-Fee



Hoch Geissberg

Sa 11.04.

C / S

Leitung: **Rolf Blaser**, rolfblaser.sac@bluewin.ch

Route/Details: Schöner Gipfel mit markanter Schneeflanke von der Axenstrasse gut sichtbar. Von Brüsti kurzer Fussabstieg, dann auf der Normalroute, zuerst eventuell durch Büsche und anschliessend offenes Gelände auf den Gipfel, + 1000 m in ca. 3 h. Oben warten wir auf den perfekten Sulz, bevor wir abfahren. Abfahrt entlang der Aufstiegsroute.

Ausrüstung: siehe detaillierte Ausschreibung auf DropTours

Anmeldung: von Mi 11. Februar bis Mi 1. April, max. TN 7

Kosten: CHF 10.- TL-Spesen zuzüglich Fahrt und Seilbahn / bis Attighausen



JungeErwachsene: Skihochtouren Silvretta

Fr - So 17.04. – 19.04.

C / ZS

- Leitung: **Alea Sutter**, 044 951 11 16, aleabettina@gmx.ch
- Route/Details: Diese Tour richtet sich an JungeErwachsene, welche zwischen 22 und 35 Jahre alt sind. Wir sind auf der Silvretta Haute Route unterwegs. Für diese Tour solltest du schon einige Erfahrungen im Skitouren haben. + 1200 m, Zeitdauer ca. 6 - 7 h.
- Ausrüstung: siehe detaillierte Ausschreibung auf DropTours
- Anmeldung: bis Fr 10. April, max. TN 8
- Kosten: CHF 260.- exkl. ÖV Billett / ÖV



Klettern im Bieler Jura

Sa – So 18.04. – 19.04.

B / 5a

- Leitung: **Petra Paul**, 078 801 52 21, ppaul.zurich@gmail.com
- Route/Details: Wir klettern in unterschiedlichen Gebieten im feinen Kalk des Bieler Jura (z.B. Bonnes Fontaines und Orvin) und übernachten im gemütlichen Jurahaus. Zustiege zu den Klettergärten und zur Hütte gestalten wir je nach Lust und Laune zu Fuss oder mit dem ÖV. Bei Schlechtwetter verschieben wir die Tour auf das darauffolgende Wochenende.
- Ausrüstung: siehe detaillierte Ausschreibung auf DropTours.
- Anmeldung: von Sa 21. Februar bis Sa 11. April, max. TN 8
- Kosten: CHF 140.- Ü mit HP, TL-Spesen, Anreise auf Basis Halbtax / ÖV ab Zürich HB via Biel



JungeErwachsene: Clariden – Gross Schärhorn

Sa - So 25.04. – 26.04.

D / ZS

- Leitung: **Patrick Fey**, 079 574 93 50, pfey@gmx.ch
- Route/Details: **Sa:** Wir überschreiten den Clariden ab Urnerboden zur Planurahütte, + 2000m in ca. 8 h.
So: Aufstieg aufs Gross Schärhorn, zurück via Chammljoch, Klausenpass nach Urnerboden, + 700 m in ca. 3.5 h
- Ausrüstung: siehe detaillierte Ausschreibung auf DropTours
- Anmeldung: von So 25. Januar bis So 19. April, max. TN 6
- Kosten: CHF 150.- Hüttenübernachtung, TL-Spesen exkl. Reisekosten / PW

Senioren

**Für diese Touren läuft die Anmeldefrist noch
(detaillierte Ausschreibung im Bachtelianer Nr.3/2025):**

| | | |
|--------|--|------------|
| 23.12. | Laucherenstöckli (A/WS-), Paul Helbling | bis 20.12. |
| 30.12. | Schlusswanderung Senioren (A/T2), Stefan Elsener | bis 24.12. |

Diese Touren sind ausgebucht:

| | |
|------------|---|
| 08.-12.02. | Skitourenwoche San Bernardino, H.R. Wolfensberger |
| 15.-20.12. | Skitourenwoche Krimmler Achantal, Thomas König |
| 15.-21.03. | Skitourenwoche Gsiesertal, Beat Faber |



Gössigenhöchi

Di 06.01.

A / L

Leitung: Paul Helbling, 055 212 22 18, paul.helbling@vtxmail.ch
Route/Details: Fahrt nach Hemberg. Aufstieg nach Wald Pt.1113. Abfahrt zur Mistelegg und über Gehren zur Gössigenhöchi. Abfahrt nach Ennetbühl. + 800 m ca. 3h
Ausrüstung: siehe detaillierte Ausschreibung auf DropTours
Anmeldung: bis Sa 3. Januar
Kosten: CHF 5.- TL Spesen, plus ÖV /
ÖV Wohnort - Hemberg, retour ab Ennetbühl



Skitour für Geniesser

Mi 07.01.

A / L

Leitung: Albert Spitzli, 055 282 30 09, albert.spitzli@gmail.com
Route/Details: Leichte, gemütliche Skitour mit den Teilnehmern angepasster Marschzeit. Aufstieg ca. 2 - 3 Stunden. Tourenziel möglichst in der Nähe je nach Schneeverhältnissen. Schneesuche in der Zentral- oder Ostschweiz
Ausrüstung: siehe detaillierte Ausschreibung auf DropTours
Anmeldung: bis So 4. Januar
Kosten: CHF 5.- TL Spesen plus PW oder ÖV



Stock

Do 08.01.

B / WT2

- Leitung: **Johann Gubler**, 055 240 47 23, fam.gubler@bluewin.ch
Route/Details: Ab Unteriberg Waag über Tierfäderenegg - Oberstock auf den Stock. Abstieg auf gleicher Route. +/- 700 m, 9 km, in ca. 4 h.
Ausrüstung: siehe detaillierte Ausschreibung auf DropTours
Anmeldung: bis So 4. Januar
Kosten: CHF 5.- TL Spesen + ÖV / ÖV nach Unteriberg Waag



Donnerstagstour

Do 08.01.

B / L

- Leitung: **Beat Faber**, 044 939 22 23, bkmfaber@gmail.com
Route/Details: Je nach Schneeverhältnissen fahren wir in die Ost - oder Zentralschweiz. Aufstieg bis max. 4h. Auskunft über Tourenziel und Autoeinteilung am Vorabend per Mail an alle Angemeldeten.
Ausrüstung: siehe detaillierte Ausschreibung auf DropTours
Anmeldung: bis Di 6. Januar
Kosten: CHF 25.- Mitfahr- und TL-Spesen / PW



Gulmen

Di 13.01.

B / WS

- Leitung: **Albert Spitzli**, 055 282 30 09, albert.spitzli@gmail.com
Route/Details: Aufstieg über Hüttlisboden steil hinauf zum Gulmen, + 860 m in ca. 3h. Abfahrt wie Aufstieg.
Ausrüstung: siehe detaillierte Ausschreibung auf DropTours
Anmeldung: bis Sa 10. Januar
Kosten: CHF 5.- TL Spesen, plus Autofahrt - Spesen / nach Amden Pkt. 935m in Fahrgemeinschaften oder ÖV



Tguma

Do 15.01.

A / L

- Leitung: **Paul Helbling**, 055 212 22 18, paul.helbling@vtxmail.ch
Route/Details: Fahrt nach Flerden Dorf. Aufstieg über Salignas zum Tguma. Abfahrt über die Aufstiegsroute nach Masein. + 930 m ca. 3 h
Ausrüstung: siehe detaillierte Ausschreibung auf DropTours
Anmeldung: bis Mo 12. Januar
Kosten: CHF 5.- TL Spesen, plus ÖV / ÖV via Thusis nach Flerden Dorf



Salomonstempel

Do 15.01.

A / T1

- Leitung: **Albert Näf**, 044 950 34 51, albertnaef@hispeed.ch
Route/Details: Hemberg - Eggli - Rigelschwendi - Pkt. 1103 - Salomonstempel - Bad - Berg – Hemberg. Wanderzeit ca. 2.75 h, 9 km, +/- 370m
Ausrüstung: siehe detaillierte Ausschreibung auf DropTours
Anmeldung: von Do 1. Januar bis Mo 12. Januar, max. TN 15
Kosten: CHF 5.- TL- Spesen, ÖV, Mittagessen / ÖV Wohnort - Hemberg Dorf retour



Klosterspitz

Do 15.01.

B / WT2

- Leitung: **Johann Gubler**, 055 240 47 23, fam.gubler@bluewin.ch
Route/Details: Von Jakobsbad über Schumachershütten - Blatten - Wasserschaffen - Neuenalp auf den Klosterspitz. Abstieg über Obere Sollegg nach Appenzell. + 680 m, - 770 m, 13 km in ca. 5 h.
Ausrüstung: siehe detaillierte Ausschreibung auf DropTours
Anmeldung: bis Sa 10. Januar
Kosten: CHF 5.- TL Spesen + ÖV / ÖV nach Jakobsbad Rückfahrt ab Appenzell



Monatshöck/Jahresversammlung im IWAZ

Fr 16.01.

V

- Leitung: **Stefan Elsener**, 044 930 00 04, stefan.elsener@hispeed.ch
Route/Details: 11.00 Jahresversammlung gemäss Traktandenliste (siehe Zusatzinfo) ca. 12.00 Mittagessen, anschliessend Monatshöck
Anmeldung: von Di 30. Dezember bis Mo 12. Januar, max. TN 100



Fuggstock

Di 20.01.

B / WS

- Leitung: **Hansruedi Wolfensberger**, 044 945 00 43, hrwolfensberger@bluewin.ch
Route/Details: Mit SB nach Wissenberg, Aufstieg via S-Grat zum Fuggstock, + 1000 m, ca. 3.5 h. Abfahrt via Rest. Edelweiss zur SB.
Ausrüstung: siehe detaillierte Ausschreibung auf DropTours
Anmeldung: von Di 30. Dezember bis Sa 17. Januar
Kosten: CHF 5.- TL-Spesen, plus Luftseilbahn CHF 15.-, plus Autoanteil / PW nach Matt/GL retour



Hundwiler Höhi

Di 20.01.

A / WT1

Leitung: **Reinhard Lang**, reinhard_lang@bluewin.ch
Route/Details: Zürchersmühle – Hundwilerhöhi - Appenzell
Anmeldung: bis So 18. Januar, max. TN 10
Kosten: CHF 5.- TL Spesen / ÖV



Skitour für Geniesser

Mi 21.01.

A / L

Leitung: **Albert Spitzli**, 055 282 30 09, albert.spitzli@gmail.com
Route/Details: Leichte, gemütliche Skitour mit den Teilnehmern angepasster Marschzeit. Aufstieg ca. 2 - 3 Stunden. Tourenziel möglichst in der Nähe je nach Schneeverhältnissen. Schneesuche in der Zentral- oder Ostschweiz
Ausrüstung: siehe detaillierte Ausschreibung auf DropTours
Anmeldung: bis So 18. Januar
Kosten: CHF 5.- TL Spesen plus PW oder ÖV



Cunggel

Do 22.01.

A / L

Leitung: **Paul Helbling**, 055 212 22 18, paul.helbling@vtxmail.ch
Route/Details: Fahrt nach Peist Dorf. Aufstieg über Zerfalta zum Cunggel. Abfahrt über die Aufstiegsroute. + 1050 m ca. 3 h
Anmeldung: von Mo 22. Dezember bis Mo 19. Januar
Kosten: CHF 5.- TL Spesen, plus ÖV / ÖV Wohnort - Peist retour



Furggelenstock

Do 22.01.

B / WT2

Leitung: **Reinhard Lang**, reinhard_lang@bluewin.ch
Route/Details: Oberiberg – Furggelenstock - Brunni
Anmeldung: bis Di 20. Januar, max. TN 10
Kosten: CHF 5.- TL Spesen / ÖV



Schafwis

Di 27.01.

B / WS

- Leitung: **Albert Spitzli**, 055 282 30 09, albert.spitzli@gmail.com
Route/Details: Aufstieg über Mutteli zum Gipfel Pkt. 1987m, + 930 m in ca. 3 h, Abfahrt auf gleicher Route.
Ausrüstung: siehe detaillierte Ausschreibung auf DropTours
Anmeldung: bis Sa 24. Januar
Kosten: CHF 5.- TL-Spesen, plus Autofahrspesen / PW nach Unterwasser, hoch zum Chüeboden



Stockberg

Do 29.01.

A / L

- Leitung: **Erich Ritz**, 055 240 61 18, erich.ritz@bluewin.ch
Route/Details: Von Lutertannen zum Risipass und auf den Stockberg 1781m. Abfahrt entlang der Aufstiegsroute.
Ausrüstung: siehe detaillierte Ausschreibung auf DropTours
Anmeldung: bis Di 27. Januar, max. TN 10
Kosten: CHF 5.- TL-Spesen plus Mitfahrspesen (CHF 15.-) / PW nach Lutertannen



Vom Wägitalersee an den Sihlsee

Do 29.01.

B / WT2

- Leitung: **Reinhard Lang**, reinhard_lang@bluewin.ch
Route/Details: Innerthal - Eggstofel - Wildegg - Euthal
Anmeldung: bis Di 27. Januar, max. TN 10
Kosten: CHF 5.- TL Spesen / ÖV



Gössigenhöchi

Di 03.02.

B / WT2

- Leitung: **Johann Gubler**, 055 240 47 23, fam.gubler@bluewin.ch
Route/Details: Von Hemberg Gäwis via Mistelegg auf die Gössigenhöchi. Abstieg über Feissenmoos - Brüggli nach Ennetbühl. + 660 m, - 740 m, 9 km in ca. 5.5 h.
Anmeldung: von Mo 22. Dezember bis Sa 24. Januar
Kosten: CHF 5.- TL Spesen + ÖV / ÖV nach Hemberg, Rückfahrt ab Ennetbühl



Dienstagstour

Di 03.02.

B / L

- Leitung: **Beat Faber**, 044 939 22 23, bkmfaber@gmail.com
Route/Details: Je nach Schneeverhältnissen fahren wir in die Ost - oder Zentralschweiz. Aufstieg bis 3.5 h. Auskunft über Tourenziel und Autoeinteilung am Vorabend per Mail an alle Angemeldeten.
Ausrüstung: siehe detaillierte Ausschreibung auf DropTours
Anmeldung: bis So 1. Februar
Kosten: CHF 25.-



Skitour für Geniesser

Mi 04.02.

A / L

- Leitung: **Albert Spitzli**, 055 282 30 09, albert.spitzli@gmail.com
Route/Details: Leichte, gemütliche Skitour mit den Teilnehmern angepasster Marschzeit. Aufstieg ca. 2 - 3 Stunden. Tourenziel möglichst in der Nähe je nach Schneeverhältnissen. Schneesuche in der Zentral- oder Ostschweiz
Ausrüstung: siehe detaillierte Ausschreibung auf DropTours
Anmeldung: bis So 1. Februar
Kosten: CHF 5.- TL Spesen plus PW oder ÖV



Osteregg

Do 05.02.

A / T1

- Leitung: **Albert Näf**, 044 950 34 51, albertnaef@hispeed.ch
Route/Details: Urnäsch - Oberfeld - Chräg - Pkt. 1090 - Osteregg - Mittagessen - Pkt. 1043 - Chräg - Urnäsch Wanderzeit ca. 2.5 h, +/- 290 m
Ausrüstung: siehe detaillierte Ausschreibung auf DropTours
Anmeldung: von Do 22. Januar bis Mo 2. Februar, max. TN 15
Kosten: CHF 5.- TL- Spesen, ÖV, Mittagessen / ÖV, Wohnort Urnäsch retour



Hüenderegg

Do 05.02.

A / WT2

- Leitung: **Reinhard Lang**, reinhard_lang@bluewin.ch
Route/Details: Eggberge – Hüenderegg - Biel
Anmeldung: bis Di 3. Februar, max. TN 10
Kosten: CHF 5.- TL Spesen / ÖV



Chörbsch Horn

Do 05.02.

A / WS

- Leitung: **Paul Helbling**, 055 212 22 18, paul.helbling@vtxmail.ch
- Route/Details: Aufstieg ab Schatzalp über Strelaberg, Latschüelfurgga zum Chörbsch Horn. + 800m ca. 3 h. Abfahrt über den Erber Berg nach Davos Frauenkirch
- Ausrüstung: siehe detaillierte Ausschreibung auf DropTours
- Anmeldung: von Mo 5. Januar bis Mo 2. Februar
- Kosten: CHF 5.- TL Spesen, plus ÖV, plus Seilbahn / ÖV Wohnort - Davos Platz, Seilbahn Schatzalp, retour ab Davos Frauenkirch



Hasenflüeli

Mi 11.02.

A / WS

- Leitung: **Paul Helbling**, 055 212 22 18, paul.helbling@vtxmail.ch
- Route/Details: Ab St. Antönien Dorf ins Gafiatal, über Geisstschuggen und die steile Rinne auf den Felskopf. + 900 m ca. 3 h, Abfahrt über die Aufstiegsroute.
- Ausrüstung: siehe detaillierte Ausschreibung auf DropTours
- Anmeldung: von So 11. Januar bis Mi 4. Februar
- Kosten: CHF 5.- TL Spesen, plus ÖV / ÖV Wohnort - St.Antönien Dorf retour



Rägeflüeli

Do 12.02.

B / WT2

- Leitung: **Johann Gubler**, 055 240 47 23, fam.gubler@bluewin.ch
- Route/Details: Von Eigenthal Talboden dem Rümli entlang bis Buechsteg und hinauf zur Unterhonegg. Weiter über Alp Gumm zum Rägeflüeli. + / - 600 m, 9 km, in ca. 4.5 h.
- Ausrüstung: siehe detaillierte Ausschreibung auf DropTours
- Anmeldung: von Mo 5. Januar bis So 8. Februar, max. TN 7
- Kosten: CHF 5.- TL Spesen + ÖV / ÖV nach Eigenthal



Hurst

Di 17.02.

B / WS-

- Leitung: **Erich Ritz**, 055 240 61 18, erich.ritz@bluewin.ch
Route/Details: Von Hüseren gleichmässiger Aufstieg auf den Hurst 1971m
Ausrüstung: siehe detaillierte Ausschreibung auf DropTours
Anmeldung: von So 21. Dezember bis So 15. Februar, max. TN 10
Kosten: CHF 5.- TL-Spesen plus Mitfahrspesen (CHF 30.-) / PW nach Hüseren



Skitour für Geniesser

Mi 18.02.

A / L

- Leitung: **Albert Spitzli**, 055 282 30 09, albert.spitzli@gmail.com
Route/Details: Leichte, gemütliche Skitour mit den Teilnehmern angepasster Marschzeit. Aufstieg ca. 2 - 3 Stunden. Tourenziel möglichst in der Nähe je nach Schneeverhältnissen. Schneesuche in der Zentral- oder Ostschweiz
Ausrüstung: siehe detaillierte Ausschreibung auf DropTours
Anmeldung: bis So 15. Februar
Kosten: CHF 5.- TL Spesen plus PW oder ÖV /



Gulme

Do 19.02.

B / WT2

- Leitung: **Johann Gubler**, 055 240 47 23, fam.gubler@bluewin.ch
Route/Details: Vom Arvenbüel über Schwaderloch zur Vorder Höhi. Nach einer kurzen Steilpassage weiter zum Gipfel des Gulme. Zurück auf gleichem Weg bis zur Vorder Höhi. Anschliessend via Bärenegg - Alp Looch zurück nach Arvenbüel. + / - 730 m, 12 km in ca. 5.5 h.
Ausrüstung: siehe detaillierte Ausschreibung auf DropTours
Anmeldung: von Mo 5. Januar bis Sa 14. Februar, max. TN 7
Kosten: CHF 5.- TL Spesen + ÖV / ÖV nach Amden Arvenbüel



Monatshöck Seniorengruppe

Fr 20.02.

V

- Leitung: **Stefan Elsener**, 044 930 00 04, stefan.elsener@hispeed.ch
- Route/Details: Beginn 11.00: Das Leiterteam informiert über Aktuelles aus der Sektion, Tourenrückblick und Ausblick, Mitteilungen und Infos. Ca. 12.00 gemeinsames Mittagessen, gemütliches Beisammensein. Alle Seniorinnen und Senioren sind herzlich willkommen!
- Anmeldung: von Mo 2. Februar bis Mo 16. Februar, max. TN 50



Madrisa Rundtour

Di 24.02.

A / WS

- Leitung: **Hansruedi Wolfensberger**, 044 945 00 43, hrwolfensberger@bluewin.ch
- Route/Details: Fahrt mit Madrisabahnen zum Punkt 2617m. Abfahrt Richtung und Aufstieg nach Schlappinerjoch. Abfahrt nach Gargellen, Fahrt zum Schafberg und Aufstieg über St. Antönier Joch zum Riedkopf. Abfahrt nach St. Antönien. Mit Bus retour nach Küblis. + 580 m, - 1800 m.
- Ausrüstung: siehe detaillierte Ausschreibung auf DropTours
- Anmeldung: von Do 5. Februar bis Sa 21. Februar, max. TN 10
- Kosten: CHF 5.- TL Kosten plus Madrisa Rundtourbillett CHF 45.- plus ÖV / ÖV oder PW




Flügespitz

Di 24.02.

A / WT1

- Leitung: **Reinhard Lang**, reinhard_lang@bluewin.ch
- Route/Details: Arvenbüel - Vorder Höhi - Flügespitz - Arvenbüel
- Anmeldung: bis So 22. Februar, max. TN 10
- Kosten: CHF 5.- TL Spesen / ÖV





Steingässler

Do 26.02.

B / WS

- Leitung: **Albert Spitzli**, 055 282 30 09, albert.spitzli@gmail.com
- Route/Details: Mit Seilbahn zur Schönhalde Pkt. 1484m, Aufstieg über Mädems-Hintersäss, Chammlihüttli zum Gipfel Pkt. 2251m, ca. 3 h, + 767 m. Abfahrt auf gleicher Route.
- Ausrüstung: siehe detaillierte Ausschreibung auf DropTours
- Anmeldung: von Fr 26. Dezember bis Mo 23. Februar
- Kosten: CHF 5.- TL-Spesen, Billett Seilbahn CHF 26.-, plus Autofahrspesen / mit PW nach Flums, Richtung Flumserberg mit Abzweigung Saxli



Niederurner Tal

Do 26.02.

A / WT1

- Leitung: **Reinhard Lang**, reinhard_lang@bluewin.ch
- Route/Details: Morgenholz - Mälchterli - Morgenholz
- Anmeldung: bis Di 24. Februar, max. TN 10
- Kosten: CHF 5.- TL Spesen / ÖV



Chemispitz

Di 03.03.

B / WT2

- Leitung: **Johann Gubler**, 055 240 47 23, fam.gubler@bluewin.ch
- Route/Details: Von St.Margrethenberg über Ragolerberg - Alp Maton auf den Chemispitz. Abstieg auf gleichem Weg. +/- 650 m in ca. 4.5 h.
- Ausrüstung: siehe detaillierte Ausschreibung auf DropTours
- Anmeldung: von So 1. Februar bis Sa 28. Februar, max. TN 7
- Kosten: CHF 5.- TL Spesen + ÖV / ÖV nach St.Margrethenberg Dorf



Glurissattel

Di 03.03.

A / WS

- Leitung: **Erich Ritz**, 055 240 61 18, erich.ritz@bluewin.ch
- Route/Details: Von der Selamatt durchs Gluristal hinauf zum Glurissattel 2045m. Abfahrt entlang der Aufstiegsroute und auf der Piste nach Alt St. Johann.
- Ausrüstung: siehe detaillierte Ausschreibung auf DropTours
- Anmeldung: von So 4. Januar bis So 1. März, max. TN 10
- Kosten: CHF 5.- TL-Spesen plus ÖV und Selamattbahn / ÖV nach Alt St. Johann, Dorf



Skitour für Geniesser

Mi 04.03.

A / L

- Leitung: **Albert Spitzli**, 055 282 30 09, albert.spitzli@gmail.com
- Route/Details: Leichte, gemütliche Skitour mit den Teilnehmern angepasster Marschzeit. Aufstieg ca. 2 - 3 Stunden. Tourenziel möglichst in der Nähe je nach Schneebedingungen. Schneesuche in der Zentral- oder Ostschweiz
- Ausrüstung: siehe detaillierte Ausschreibung auf DropTours
- Anmeldung: von So 4. Januar bis So 1. März
- Kosten: CHF 5.- TL Spesen plus PW oder ÖV /



Schafberg Realp

Do 05.03.

A / WS

- Leitung: **Paul Helbling**, 055 212 22 18, paul.helbling@vtxmail.ch
- Route/Details: Ab Realp zum Hotel Galenstock und über die Geländeterasse Täsch zum Schafberg Pt. 2591. + 1050 m, ca. 3 h. Abfahrt über die Aufstiegsroute.
- Ausrüstung: siehe detaillierte Ausschreibung auf DropTours
- Anmeldung: von Do 5. Februar bis Mo 2. März
- Kosten: CHF 5.- TL Spesen, plus ÖV / ÖV Wohnort - Realp retour



Schilt

Di 10.03.

B / WS

- Leitung: **Hansruedi Wolfensberger**, 044 945 00 43, hrwolfensberger@bluewin.ch
- Route/Details: Start oberhalb Parkplatz C Skilift Fronalp. Aufstieg über Mittler Stafel, Steili zum Gipfel auf 2295 m. Abfahrt entlang des Aufstiegs. +/- 1170 m
- Ausrüstung: siehe detaillierte Ausschreibung auf DropTours
- Anmeldung: von Di 17. Februar bis Sa 7. März
- Kosten: CHF 5.- TL-Spesen, plus Autoanteil



Reussuferweg

Di 10.03.

A / T1

- Leitung: **Reinhard Lang**, reinhard_lang@bluewin.ch
- Route/Details: Mellingen - Bremgarten - Unterlunkhofen
- Anmeldung: von Do 1. Januar bis So 8. März, max. TN 10
- Kosten: CHF 5.- TL Spesen / ÖV



Schatzalp - Strelapass

Do 12.03.

B / T2

- Leitung: **Margrit Wagner**, 055 210 92 32, margrit.wagner@bluewin.ch
Route/Details: Schatzalp - Strelaalp - Strelapass. Der Rückweg erfolgt auf der gleichen Route, d.h. vom Strelapass 2346 m zur Schatzalp 1862 m.
Ausrüstung: siehe detaillierte Ausschreibung auf DropTours
Anmeldung: von Do 19. Februar bis So 8. März, max. TN 8
Kosten: CHF 5.- TL-Spesen, ÖV, Bergbahn, Konsumation / ÖV Wohnort - Davos Platz retour; Davos Platz - Schatzalp retour



Redertengrat

Do 12.03.

B / WS

- Leitung: **Albert Spitzli**, 055 282 30 09, albert.spitzli@gmail.com
Route/Details: Aufstieg ab 912 m über Ober Boden, Rinderweid, Matt zum Redertengrat 2210 m ca. 4.5 h Abfahrt über die Aufstiegsroute.
Ausrüstung: siehe detaillierte Ausschreibung auf DropTours
Anmeldung: von Mo 12. Januar bis Mo 9. März
Kosten: CHF 5.- TL-Spesen, plus Autoanteil / Mit PW zum südlichsten Punkt des Wägitalersees



Monatshöck Seniorengruppe

Di 17.03.

V

- Leitung: **Stefan Elsener**, 044 930 00 04, stefan.elsener@hispeed.ch
Route/Details: Beginn 11.00: Das Leiterteam informiert über Aktuelles aus der Sektion, Tourenrückblick und Ausblick, Mitteilungen und Infos. Ca. 12.00 gemeinsames Mittagessen, gemütliches Beisammensein. Alle Seniorinnen und Senioren sind herzlich willkommen!
Anmeldung: von Fr 27. Februar bis Fr 13. März, max. TN 50



Wohlensee

Do 19.03.

B / T1

- Leitung: **Rosmarie Brozio**, 044 955 23 38, rbrozio@bluewin.ch
Route/Details: Rosshäusern - Juchlishaus - Lediflue - Heggidorn - Wohlensee - Aebischen - Frauenkappelen. + 600 m, - 580 m. 4.5 h.
Ausrüstung: siehe detaillierte Ausschreibung auf DropTours
Anmeldung: von Fr 13. Februar bis Di 17. März, max. TN 14
Kosten: CHF 5.- TL-Spesen und ÖV



Wissmilen

Do 19.03.

A / WS

- Leitung: **Paul Helbling**, 055 212 22 18, paul.helbling@vtxmail.ch
- Route/Details: Ab Tannenbodenalp mit Seilbahn zum Maschgenkamm. Kurze Abfahrt zur Alp Fursch und über das Madseeli zum Wissmilen. + 750 m, ca. 3 h. Abfahrt über die Aufstiegsroute mit Aufstieg zur Maschgenlücke, Skipiste Tannenbodenalp.
- Ausrüstung: siehe detaillierte Ausschreibung auf DropTours
- Anmeldung: von Do 19. Februar bis Mo 16. März
- Kosten: CHF 5.- TL Spesen, plus ÖV, plus Seilbahn / ÖV Wohnort - Flumserberg Tannenbodenalp retour



Weinland - Husemersee

Di 24.03.

A / T1

- Leitung: **Roland Birrer**, 079 505 57 25, roland_birrer@bluewin.ch
- Route/Details: Oerlingen, Husemersee, Ossingen. 10 km, + 100 m, 3 h.
- Ausrüstung: siehe detaillierte Ausschreibung auf DropTours
- Anmeldung: von Mo 26. Januar bis Sa 21. März
- Kosten: CHF 5.- + ÖV / ÖV bis Marthalen, retour ab Ossingen

Neueintritte in die Seniorengruppe

Hächler Roswitha, Wetzikon
Baumgartner Walter, Wetzikon
Heim René, Illnau
Riesen Iris, Birchwil b. Nürensdorf
Peters Esther, Uster
Scharding Claudia, Hinwil
Schümperlin Hermann, Greifensee

Wir heissen die Bergkameradinnen und Bergkameraden
herzlich willkommen



Pizol

Do 26.03.

B / WS

- Leitung: **Albert Spitzli**, 055 282 30 09, albert.spitzli@gmail.com
- Route/Details: PW zur Talstation Wangs Pizol. Mit Luftseilbahn zur Bergstation auf 2227 m. Aufstieg via Wildseelücke zum Pizolsattel, ca. + 700 m. Abfahrt via Wildsee - Wildseelücke ins Pistengebiet Wangs. Halbtax oder GA mitnehmen. Anreise ÖV ab Zürich HB nach Wangs Talstation
- Ausrüstung: siehe detaillierte Ausschreibung auf DropTours
- Anmeldung: Online von Mo 26. Jan. 2026 bis Mo 23. März 2026
- Kosten: CHF 23.- Fahr- und TL- Spesen und Bergbahn mit Halbtax oder GA / PW / ÖV möglich



Höchhand

Do 26.03.

A / T2

- Leitung: **Reinhard Lang**, reinhard_lang@bluewin.ch
- Route/Details: Faltigberg - Höchhand - Wolfsgrueb - Wald
- Anmeldung: von So 1. Februar bis Di 24. März, max. TN 10
- Kosten: CHF 5.- TL Spesen / ÖV



Tobel rund um St.Gallenkappel

Di 31.03.

B / T2

- Leitung: **Felix Brunner**, 044 930 20 33, fbrunner@hispeed.ch
- Route/Details: Schmerikon Bahnhof, Aabach, Spinnerei Uznaberg, Aabachtobel, Bauwil, Neuhüslertobel, St. Gallenkappel, Ranzachtobelweg, Hebeltoibelweg, Fabrikweiher, Uznach Bahnhof. 3.5 h, 13.4 km, +/- 330 m.
- Ausrüstung: siehe detaillierte Ausschreibung auf DropTours
- Anmeldung: von So 1. März bis So 29. März
- Kosten: CHF 5.- TL Spesen, plus ÖV / ÖV Wohnort - Schmerikon, retour Uznach – Wohnort



Erdisgulmen

Do 02.04.

A / WS

- Leitung: **Paul Helbling**, 055 212 22 18, paul.helbling@vtxmail.ch
- Route/Details: Ab Maschgenkamm Abfahrt Panüöl, Aufstieg am Sächserseeli vorbei zum Erdisgulmen. Abfahrt zur Alp Fursch und kurzer Aufstieg zur Maschgenlücke, über die Piste nach Tannenboden zurück. + 600 m ca. 3 h.
- Ausrüstung: siehe detaillierte Ausschreibung auf DropTours
- Anmeldung: von So 1. März bis Do 26. März
- Kosten: CHF 5.- TL Spesen, plus ÖV / ÖV Wohnort - Unterterzen Tannenbodenalp, Seilbahn Maschgenkamm



Schnebelhorn

Do 02.04.

A / T2

- Leitung: **Reinhard Lang**, reinhard_lang@bluewin.ch
- Route/Details: Steg - Schnebelhorn - Mosnang
- Anmeldung: von So 1. Februar bis Di 31. März, max. TN 10
- Kosten: CHF 5.- TL Spesen / ÖV



Dussnang - Elgg

Di 07.04.

B / T1

- Leitung: **Johann Gubler**, 055 240 47 23, fam.gubler@bluewin.ch
- Route/Details: Von Dussnang über den stellenweise etwas ruppigen und schmalen Grat des Taneggerberg zum Chabishaupt. Anschliessend Abstieg nach Seelmatten und über Huggenberg auf den Schauenberg. Durch das wildromantische Farenbachtobel mit seinen zehn Brücken geht es weiter nach Elgg.
+ 770 m, - 850 m, 18 km in ca. 5.5 h.
- Ausrüstung: siehe detaillierte Ausschreibung auf DropTours
- Anmeldung: von So 1. März bis Fr 3. April
- Kosten: CHF 5.- TL Spesen + ÖV / ÖV nach Dussnang, Rückfahrt ab Elgg



Isentällispitz

Di 07.04.

B / WS

Leitung: **Hansruedi Wolfensberger**, 044 945 00 43,
hrwolfensberger@bluewin.ch

Route/Details: Fahrt mit PW nach Tschuggen. Aufstieg zum Gipfel 2985 m,
+ 1000 m in ca. 3.5 h. Abfahrt auf gleicher Route.

Ausrüstung: siehe detaillierte Ausschreibung auf DropTours

Anmeldung: von Di 17. März bis Sa 4. April

Kosten: Fahrt mit PW nach Tschuggen



Kirschblüte

Do 09.04.

B / T1

Leitung: **Rosmarie Brozio**, 044 955 23 38, rbrozio@bluewin.ch

Route/Details: Kirschblütenwanderung in einer eher unbekanntem Gegend.
Auf- und Abstieg ca. 500 m. 4.25 h

Ausrüstung: siehe detaillierte Ausschreibung auf DropTours

Anmeldung: von Do 12. März, max. TN 14

Kosten: CHF 5.- TL-Spesen und ÖV / ÖV Wohnort - Oltingen retour



Rotspitz

Do 16.04.

B / WS

Leitung: **Albert Spitzli**, 055 282 30 09, albert.spitzli@gmail.com

Route/Details: Ab St.Antönien Rüti 1461 m über Partnun, Balmenlaub, Tälli zum
Gipfel 2517 m, ca. 4 h. Abfahrt entlang der Aufstiegsroute.

Ausrüstung: siehe detaillierte Ausschreibung auf DropTours

Anmeldung: von Mo 16. Februar bis Mo 13. April

Kosten: CHF 5.- TL-Spesen, plus Autoanteil / Mit PW nach St. Antönien Rüti



Wanderwoche Seniorengruppe Locarno 20. – 27.9.2025

Am Abend begrüsst uns Stefan Elsener zum Willkommens-Apéro im Hotel La Palma au Lac. Dort waren wir während der ganzen Woche bestens aufgehoben.

Bei der Anmeldung hoffte ich, dass sich das Wetter während dieser Woche für die mehrheitlich nordseitig orientierten BachtelianerInnen wie so oft wie folgt verhalten würde: grau im Norden und blau im Süden. Leider hielt sich das Wetter nicht daran.

Immerhin zeigte sich der erste Wandertag viel freundlicher als erwartet: mit Sonne, viel Wärme und nur ein paar wenigen Regentropfen. Nach diesem Wetter-Highlight fiel der Montag ins Wasser, d.h. er konnte individuell gestaltet werden. Dabei bestiegen die einen die fast überdimensionierten Burgen von Bellinzona, andere besuchten die eindeutig unterdimensionierte SwissMiniatur oder machten eine Wallfahrt zum heiligen Berg der Madonna del Sasso.

Wer noch nicht so genau wusste, wie es ist, wenn für den Ticino grosse Regemengen angesagt sind, war spätestens am Dienstagabend orientiert. Geregnet hatte es genug dank des Kaltlufttropfens, der die ganze Woche hindurch wirksam war. Ab Mittwoch konnten die Touren programmgemäss durchgeführt werden.

Eine davon führte von Giubiasco nach Loro. Zu Beginn war das Wetter noch trüb, entwickelte sich erstaunlicherweise aber deutlich zu unseren Gunsten. Der Pizzo di Claro mit seinen 2727m war mit einer Neuschneeschiicht überzogen, die ganz klar von der vergangenen Nacht stammte. Das nur zu Fuss erreichbare Kirchlein San Girolamo stammt aus dem Jahr 1330 und wurde renoviert. Die Hausruinen nebenan werden allmählich auch wieder aufgebaut. Weiter gings nach Bellinzona via Scarpape. Dabei bin ich nicht ganz sicher, ob die Scarpa-Schuhe von dort stammen. Sicher ist aber, dass das Grotto dei Pacifici geschlossen war.

Spannend war die Wanderung zu den prähistorischen Burgruinen Castellieri. Sie gehören zu den interessantesten archäologischen Stätten der Region Locarno. Der Anstieg zum Oratorio St. Anna wurde richtig heiss und schweisstreibend. Wir waren froh um das kühlende Nass des Brunnens hinter der Kapelle.

Während die einen die Gegend rund um Cimetta unsicher machten und sich über einen viel zu klein geratenen Apfelstrudel wunderten, wanderten die andern über die Ponte Tibetana zur romanischen Kirche San Bernardo. Mit ihren wertvollen Fresken gehört sie zu den Denkmälern von nationaler Bedeutung.

Und nochmals andere starteten ihre Tour weder in Brusio, sondern in Arosio. Weiter ging's im Alto Malcantone auf dem Kastanienweg Richtung Agno oder mit dem Postauto auf halsbrecherischer Fahrt nach Lavertezzo und per Pedes nach Mergoscia und zwar via die berühmte Ponte Romana und das sorgfältig renovierte Ristorante diffuso oder dann etwas confuso auf die nur schwer zu bedienende Luftseilbahn im Caracho nach Monte Carasso. Aber nicht ohne vorher das aufwendig restaurierte Dorf Curzütt bewundert zu haben.

Eindrücklich waren auch die dichten und teilweise nebeldurchzogenen, beinahe mystisch anmutenden Kastanienwälder mit tosenden Wasserfällen, versteckten Rustici und lauschigen Eckchen. Und natürlich die für den Ticino typischen, nahezu rolltreppeartigen Steintreppen, welche kunstvoll in die steilen Waldabhänge gebaut worden waren. Bei uns waren sie, ganz der Jahreszeit entsprechend, mit frisch ausgeschlüpften, kugellagerartigen Kastanien übersät.

Ein riesiges Dankeschön geht an Hans Gubler und Albert Spitzli, welche einmal mehr ein sehr attraktives, reichhaltiges und ausgewogenes Tourenprogramm zusammengestellt haben. Ebenso auch an alle Tourenleitenden, die dafür gesorgt haben, dass die Woche trotz nicht optimalem Wetter erfolgreich durchgeführt werden konnte.

Hug Matthias, Rüti



Die Tourenleitenden der Wanderwoche: Sepp Bieri, Rosmarie Brozio, Stefan Elsener, Hans Gubler, Roland Birrer, Paul Helbling und Albert Spitzli

Wir machen das Oberland noch schöner.



SCHAUB
Malen · Spritzen · Gipsen

044 930 06 49 · schaub-zh.ch

Jugend

Bei Fragen bitte den jeweiligen Tourenleiter kontaktieren oder:

JO Leiterin:

Anja Müller, 079 763 13 27, anja.mueller@jo-bachtel.ch

KiBe-Chef:

Anselm Schmutz, 079 276 89 17, anselm@gmx.ch



Best Snow Fortgeschrittene

So 11.01.

B / ZS

Leitung: **Stefan Konzett**, s.konzett@gmx.ch

Route/Details: Wir suchen den besten Schnee und entscheiden einige Tage vorher, wo wir genau hingehen.

Ausrüstung: siehe detaillierte Ausschreibung auf DropTours

Anmeldung: bis Di 6. Januar, max. TN 12

Kosten: CHF 10.- exkl. Anreise
(CHF 15.- für Nichtmitglieder SAC Bachtel & über 22-Jährige) / ÖV



Eisklettern Avers

Sa - So 17.01. – 18.01.

B / Wi2-I


Leitung: **Dimitri Laurin Wyss**, 076 512 34 13, dim.laurin@gmx.ch

Route/Details: Dieses Jahr geht es ins Averstal, um die besten Eisverhältnisse für unseren zweitägigen Eiskletterkurs zu suchen. Jede:r wird auf seine Kosten kommen, egal ob du noch nie Eisklettern warst oder bereits Erfahrung mitbringst.

Ausrüstung: siehe detaillierte Ausschreibung auf DropTours

Anmeldung: bis Sa 10. Januar, max. TN 8

Kosten: CHF 90.- exkl. Reisekosten. Für nicht SAC-Mitglieder und über 22 Jahre CHF 170.- (exkl. Reisekosten) / ÖV





Best Snow KiBe

So 18.01.

A / WS

- Leitung: **Anselm Schmutz**, 043 540 93 62, anselm@gmx.ch
- Route/Details: Wir suchen uns einen schönen Gipfel nicht zu weit weg und mit möglichst viel Pulverschnee, Sonne und höchstens 800hm Aufstieg (ca. 3-4 Stunden). Der Ort der Tour, der genaue Treffpunkt und weitere Infos werden in der Woche vor der Tour per Mail mitgeteilt.
- Ausrüstung: siehe detaillierte Ausschreibung auf DropTours
- Anmeldung: bis Mi 14. Januar
- Kosten: CHF 10.- plus ÖV-Billet (für Nichtmitglieder SAC-Bachtel & über 22-Jährige: CHF 15.-)



Skitechnik und Freeriden

Sa - So 24.01. – 25.01.

A / WS

- Leitung: **Gregor Schmucki**, 044 945 49 29, gregor.schmucki@gmail.com
- Route/Details: Freeride/Skitechnik um das Skigebiet Laucherenalp. Am Samstagmorgen starten wir zusammen auf der Piste. Wir vertiefen unser Wissen und verfeinern unsere Technik (Steuerphasen, Auslöseformen, und Kernbewegungen). Anschliessend werden wir die gelernte Technik im Off-Piste Bereich anwenden und verbessern diese. Wir sind das ganze WE im Skigebiet.
- Ausrüstung: siehe detaillierte Ausschreibung auf DropTours
- Anmeldung: bis Sa 27. Dezember, max. TN 12
- Kosten: CHF 160.- exkl. ÖV, inkl. 2-Tagesskipass, für unter 16 jährige Personen CHF 120.- / ÖV, IC1 06.32 ab Zürich HB (06.00 ab Wetzikon), bei genügend Teilnehmenden werden Gruppentickets organisiert



Skitour am Fronalpstock

So 01.02.

A / WS

- Leitung: **Nadja Rutz**, 077 430 55 68, nadja.rutz@gmx.net
- Route/Details: Das Gipfelziel dieser Tour heisst "Punkt 1898" neben dem Fronalpstock. Das klingt auf den ersten Blick etwas unscheinbar, ist aber verbunden mit einer abgelegenen Skitour und schönen Pulverhängen.
- Ausrüstung: siehe detaillierte Ausschreibung auf DropTours
- Anmeldung: bis Sa 24. Januar, max. TN 10
- Kosten: CHF 10.- exkl. ÖV (CHF 15.- für Nichtmitglieder SAC-Bachtel & über 22-Jährige) / ÖV



Lawinenausbildung Lufthüttli

Sa - So 07.02. – 08.02.

A / WS

- Leitung: **Sven Buchmann**, 044 936 15 02, sven.buchmann@protonmail.ch
- Route/Details: Rund um das Lufthüttli werden wir praxisnah alles Wichtige anschauen, das es braucht, um sicher im Winter unterwegs zu sein. Du wirst vieles über Lawinenkunde, Tourenplanung und Entscheidungen unterwegs im Gelände lernen. Am Sonntag werden wir bei einer Anwendungstour das Gelernte umsetzen.
- Ausrüstung: siehe detaillierte Ausschreibung auf DropTours
- Anmeldung: bis Mo 2. Februar, max. TN 10
- Kosten: CHF 60.- (exkl. ÖV Ticket). Für nicht JOler + CHF 30.- / ÖV



Skitourenlager Mittelbünden

Mo - Fr 09.02. – 13.02.

B / WS+

- Leitung: **Gregor Schmucki**, 044 945 49 29, gregor.schmucki@gmail.com
- Route/Details: Diesen Winter bringt uns die Suche nach Pulver und Sonne ins Albulatal. Wir werden eine Woche in einem kleinen, charmanten Lagerhaus sein. Die Region ermöglicht eine grosse Vielfalt an verschiedenen Tourenvarianten (Albula, Engadin, Jenatsch, Keschgebiet), so dass es etwas für alle hat. Die Abende verbringen wir gemütlich beim Kochen und Spielen.
- Ausrüstung: siehe detaillierte Ausschreibung auf DropTours
- Anmeldung: bis Sa 27. Dezember, max. TN 12
- Kosten: CHF 350.- inkl. Übernachtung und Verpflegung, exkl. Anreise (für Nichtmitglieder SAC-Bachtel & über 22- Jährige: ca. 450.-) / ÖV



Schneebär

Sa - So 28.02. - 01.03.

- Leitung: **Anja Müller**, 055 210 87 24, anjamueller@hotmail.ch
- Route/Details: Wir hoffen, dass dieses Jahr wieder einmal genug Schnee liegt, um die berühmte JO-Schneebär zu bauen und ein Wochenende lang zu betreiben. Wir verkaufen Kuchen, Suppe, Glühwein und heissen Tee. Wir freuen uns auf alle, die an der Bar vorbeikommen oder uns tatkräftig beim Durchführen unterstützen!
- Ausrüstung: siehe detaillierte Ausschreibung auf DropTours
- Anmeldung: bis So 22. Februar
- Kosten: PW bis Innerthal, Aufstieg zum Lufthüttli



Skitour zur Schneebar und Redertengrat

So 01.03.

B / WS

- Leitung: **Anselm Schmutz**, 043 540 93 62, anselm@gmx.ch
Route/Details: Vom Ende des Wägitalersees via Aberen in 1.5 - 2h zum Lufthüttli, Kaffeepause an der Schneebar. Weiter in 2.5h zum Redertengrat. Abfahrt auf der gleichen Route.
Ausrüstung: siehe detaillierte Ausschreibung auf DropTours
Anmeldung: bis Do 26. Februar, max. TN 12
Kosten: CHF 10.- plus Autoanteil / PW: Wohnort – Innerthal



Skitouren Cristallinahütte

Sa - So 14.03. – 15.03.

B / ZS

- Leitung: **Tosca Dalessi**, tosca11@windowslive.com
Route/Details: Wir hoffen auf mächtige Südtaulagen, welche uns viel Schnee ins Bedretto bringen. Diese Tour ist gut geeignet für Menschen, die noch keine Erfahrung in Skihochtouren haben. Am Samstag laufen wir von Ossasco in die Hütte. Am Sonntag werden wir ein, zwei Gipfel besteigen und über viele (Pulver)hänge nach All'Aqua abfahren.
Ausrüstung: siehe detaillierte Ausschreibung auf DropTours
Anmeldung: bis So 1. März, max. TN 10
Kosten: CHF 80.- exkl. ÖV
(CHF 100.- für Nichtmitglieder SAC Bachtel & über 22-Jährige) / ÖV



Skitour Tüfelsjoch

So 22.03.

B / ZS

- Leitung: **Alea Sutter**, 044 951 11 16, aleabettina@gmx.ch
Route/Details: Wir fahren mit der Seilbahn vom Urnerboden zum Fistenpass und von dort aus über das Gemsfairenjoch auf den Claridengletscher. Auf dem Gletscher angekommen überqueren wir das Tüfelsjoch mit Seil und Ketten, um wieder zum Urnerboden zurückzukommen.
Ausrüstung: siehe detaillierte Ausschreibung auf DropTours
Anmeldung: bis So 15. März, max. TN 8
Kosten: CHF 10.- (Personen ü22: CHF 15.-), exklusive Anreise (bei ÖV kostet der Bus Linthal-Urnerboden CHF 16.- zusätzlich) / ÖV oder PW (abhängig von den Anmeldungen)



Kletterwochenende Maccagno (IT)

Sa - So 28.03. – 29.03.

A / II

- Leitung: **Tosca Dalessi**, tosca11@windowslive.com
- Route/Details: Für die erste Klettertour des Jahres fahren wir nach Maccagno am Lago Maggiore, um in den südausgerichteten Klettergebieten direkt am See zu klettern. Der Klettergarten bietet Routen für alle Niveaus, eine perfekte Vorbereitung für die Klettersaison, inklusive gelato italiano!
- Ausrüstung: siehe detaillierte Ausschreibung auf DropTours
- Anmeldung: bis So 22. März, max. TN 10
- Kosten: CHF 40.- exkl. ÖV
(CHF 50.- für Nichtmitglieder SAC-Bachtel & über 22-Jährige) / ÖV



Ostertouren Grimsel

Do - Mo 02.04. – 06.04.

C / ZS

- Leitung: **Gregor Schmucki**, 044 945 49 29, gregor.schmucki@gmail.com
- Route/Details: Der Osterhase und das Traversli haben sich diesen Winter in der Gruebenhütte versteckt. Mal schauen, ob wir sie finden. Es warten viele coole Überschreitungen und Gipfel und Grate auf uns. Eventuell finden wir ja irgendwo auch ein Schoggi-Ei...
ACHTUNG: Anreise am Donnerstagabend!
- Ausrüstung: siehe detaillierte Ausschreibung auf DropTours
- Anmeldung: bis Fr 20. März, max. TN 12
- Kosten: CHF 200.- exkl. Anreise und Bergbahnen (CHF 420.- für Nichtmitglieder SAC-Bachtel & über 22-Jährige) / ÖV



Skitour Clariden mit Velo und JO Winti

Fr - So 01.05. – 03.05.

C / WS

- Leitung: **Lukas Schenkel**, lukasschenkel@bluewin.ch
- Route/Details: Weil uns Velofahren allein zu langweilig ist und wir unsere Ski nicht alleine lassen wollen, machen wir einfach beides!
- Ausrüstung: siehe detaillierte Ausschreibung auf DropTours
- Anmeldung: bis Mi 1. April, max. TN 12
- Kosten: CHF 80.- / Hinreise mit Velo Rückreise mit ÖV

KiBe Lager Bericht Sewenhütte 2025

Sonntag: Wir fahren mit dem Auto nach Gorezmetten. Dann liefen wir zwei Stunden zur Sewenhütte. Als wir oben waren, assen wir unseren Lunch. Danach packten wir unseren Rucksack aus und liefen 5min. zum Klettergarten. Als wir beim Klettergarten angekommen sind, kletterten wir bis um 18 Uhr. Wir haben 10 Routen geklettert. Zum Abendessen gab es als Vorspeise Suppe, zur Hauptspeise Älplermagronen mit Cervelat. Zum Dessert gab es Glace. Dann gingen wir nach draussen und haben die Regeln und den nächsten Tag besprochen.

Montag: Heute wurden wir um 07.30Uhr von den Leitern geweckt. Nach dem Frühstück packten wir unsere Sachen und machten uns auf dem Weg in einen Klettergarten. Dort angekommen durften wir einer Leiterin zuschauen und lernen wie man Fädelt. Im Anschluss durften wir es selbst am Boden ausprobieren. Später auch in der Höhe. Nach einer Brownie Aufmunterung ging es weiter mit der Theorie vom Abseilen. Danach gönnten wir uns eine Mittagspause, bei leichtem Regenfall. Beim runterlaufen mussten wir «Notdürftig» Abseilen. Nachher machten wir eine WC/»Sändeli« Pause bei der Hütte und machten uns wieder auf den Weg in einen nahen Klettergarten. Dort schauten wir das Standsichern und Nachnehmen für die Mehrseillängen an. Wir kletterten noch normal und gingen dann zur Hütte zurück. Nach dem feinen Abendessen gab es einen kurzen Tagesrückblick und Ausblick. Danach ging es ins Bett.

Dienstag: Wir standen heute um 07.00Uhr auf. Dann gingen wir frühstücken. Wir machten uns bei Nebel bereit und wanderten 25 Minuten zum Einstieg. Wir teilten uns in Seilschaften ein und starteten zu Klettern. Der Fels war sehr rutschig. Nach 5 Seillängen kam die erste Seilschaft auf dem Sewenkegel an. Nach einer Stunde kam die letzte Seilschaft oben an. Der Bergführer liess uns an einer steilen Passage runter. Nachher liefen wir am kurzen Seil herunter. Bei der Hütte angekommen teilten wir uns wieder in zwei Gruppen auf. Die eine ging beim See klettern und die andere gingen an den See spielen. Wir liefen zurück und sahen eine Schlange. Es gab Abendessen und nach einer kurzen Besprechung ging es ins Bett.

Mittwoch: Heute standen wir um 07.00Uhr auf. Etwa eine Stunde später standen wir bereit zum los gehen. Die Leiter teilten uns in zwei Gruppen ein. Die eine Gruppe ging zum Sewenkegel, die andere Gruppe ging zum Seebach.

Sewenkegel-Gruppe: Beim Sewenkegel waren es 4 Seillängen bis zur Schlüsselstelle. Dort war es ein «geknobel» zum rauf kommen, oben angekommen mussten wir noch ein Stück laufen. Auf dem Gipfel machten wir eine kleine Pause. Dann seilte der Bergführer uns am Seil ab und wir liefen zurück zur Hütte. Später gingen wir zum See, wo die andere Gruppe auf uns wartete.

Seebach Gruppe: Als wir dort ankamen, hatten wir noch keine Sonne. Die Kinder, die wollten, durften forsteigen. Nach der ersten Seillänge hatte uns der Nebel eingeholt und es wurde kalt. Als wir oben ankamen, seilten wir ab. Als wir wieder unten waren, assen wir den Lunch. Danach ging die einte Hälfte in den Klettergarten und die andere nochmals in eine Mehrseillängenrotue. Anschliessende trafen wir uns alle und liefen zur Sewenhütte zurück.

Donnerstag: Wir assen um 08.00 Uhr Frühstück, anschliessend zogen wir die Regenkleider an. Danach gingen wir zum Hüttenfels. Dort lernten wir verschiedene Selbstaufstiege. Am Mittag kam der Hüttenwart und fragte, ob wir eine warme Suppe zum Zmittag wollen. Wir sagten alle gaaanz laut Jaaa! Also genossen wir die Suppe zum Zmittag. Anschliessend machte eine Leiterin eine grosse Dummheit und zerschnitt eine Landeskarte. Die Karte mussten wir wieder zusammenwürfeln. Neben der Hütte gab es auch eine Tyrolienne, welche wir den ganzen Nachmittag benutzten. Der Regen hatte uns sehr genervt, da der Wetterstein nicht die Wahrheit gesagt hat, da er unter Dach hängt. Wir wollten ihn heute Nacht klauen, weil er uns nicht die Wahrheit gesagt hat. Das Abendessen war interessant.

Leider waren wir vom Selbstaufstieg und der Tyrolienne zu müde und vergassen den Stein zu klauen.

Freitag: Heute assen wir um 07.30Uhr Frühstück. Danach machten wir uns auf eine Alpine Wandertour auf den Spitzplanggenstock. Wir liefen 2 Stunden, dann mussten wir uns anseilen und liefen am kurzen Seil weiter bis auf den Gipfel. Nach einer kleinen Verpflegung ging es Berg ab. Bei der alten Hüttenruine der Sewenhütte, die von einer Lawine getroffen wurde, seilten wir uns los und liefen zur Hütte zurück. In der Hütte überredeten wir die Leiter das Spiele spielen durften. Wir assen Abendessen und gingen ins Bett schlafen.



Samstag

Heute Morgen mussten wir früh aufstehen, schon um 05.45Uhr, weil wir dachten um 07.00Uhr regnet es noch nicht, so dass wir noch trocken ins Tal kommen, Jedoch liefen wir mit Regen bis zum Parkplatz. Dann fuhren wir bis zu einer Raststätte und tranken eine Heisse Schokolade, während wir einen Lagerrückblick machten. Als alle fertig waren fuhren wir bis Wetzikon und verabschiedeten uns voneinander.

Umwelt

Rücksicht nehmen auf Skitouren und beim Schneeschuhwandern

Vier Regeln für unterwegs

- 1 – Wildruhezonen und Wildschutzgebiete beachten
- 2 – Im Wald auf Wegen und bezeichneten Routen bleiben
- 3 – Waldränder und schneefreie Flächen meiden
- 4 – Hunde an der Leine führen, insbesondere im Wald

Informiere dich vor deiner nächsten Tour über Wildruhezonen & Wildschutzgebiete:
www.respektiere-deine-grenzen.ch/karte

Weitere Infos zu Schneesport mit Rücksicht:
www.respektiere-deine-grenzen.ch & www.respect-wildlife.ch

«Respektiere deine Grenzen» ist eine Kampagne zum Schutz der Wildtiere, getragen von Sport, Handel, Tourismus, Naturschutz und Jagd. Sie wird getragen durch die Mitgliedorganisationen des Vereins «Natur & Freizeit» und wird durch das BAFU unterstützt.

SCHNEE SPORT MIT RÜCKSICHT
Respektiere deine Grenzen

©natur-freizeit.ch

Beim Skitourenfahren und Schneeschuhwandern bewegen wir uns im Spannungsfeld zwischen Nutzen und Schützen. Damit uns diese Freiräume auch in Zukunft erhalten bleiben, ist es besonders wichtig, die bestehenden Wildruhezonen und Wildschutzgebiete zu beachten und auf die vor Ort lebenden Tiere Rücksicht zu nehmen. Für sie ist ein haushälterischer Umgang mit ihren Energiereserven überlebenswichtig, um den harten Bergwinter zu überstehen.

Deshalb müssen unnötige Störungen unbedingt vermieden und die Lage von Wildruhezonen und Wildschutzgebieten bereits bei der Tourenplanung berücksichtigt werden. Die wichtigsten Punkte dazu sind auf der Website <https://natur-freizeit.ch/vor-der-tour> zusammengefasst. Dort ist auch eine interaktive Karte der Schutzgebiete zu finden, die einmal jährlich zu Winterbeginn aktualisiert wird. Auch in den Apps des SAC und von Swisstopo können die Wildruhezonen und Wildschutzgebiete eingeblendet werden.

Eine breite Trägerschaft aus vielen verschiedenen Organisationen, bei der auch der SAC Mitglied ist, hat vier Regeln für mehr Natur lanciert:

- Wildruhezonen und Wildschutzgebiete beachten
- Im Wald auf Wegen und bezeichneten Routen bleiben
- Waldränder und schneefreie Flächen meiden
- Hunde an der Leine führen, insbesondere im Wald

Die Beachtung dieser Regeln schützt die einheimischen Wildtiere und trägt viel zu einem friedlichen Miteinander in der winterlichen Bergwelt bei. Alle Informationen, viele weitere Tipps und Links sind zu finden unter

<https://www.respektiere-deine-grenzen.ch>. In diesem Sinne – auf viele schöne und rücksichtsvolle Wintertouren!

Die Umweltbeauftragten Sarina Laustela und Nadine Rüdisühli



INNOVATIV SEIT 1888

Photovoltaik

Elektro-Installationen

Telekommunikation

Unterhalt Reparaturen

KREBS  AG

Elektro-Anlagen und Telecom

| | |
|---|---|
|  |  |
|  |  |

Seestrasse 15
8330 Pfäffikon ZH
Telefon 044 952 13 13
www.krebsag.ch

Mitteilungen und Berichte

Neumitgliedertour – Claridenhütte, 16.–17. August 2025

Die individuelle Anreise endete am Urnerboden mit Regen. Schon auf der Fahrt witzelten wir darüber, dass das Auto seine Geschwindigkeit eigentlich auch in Knoten anzeigen könnte. Kaum angekommen konnten wir vom Parkplatz aus die seltene Spezies der fliegenden Kühe beobachten, die den Tag für einen Helikopterflug nutzten. Ein Gewitter grollte im Hintergrund, aber unsere Stimmung war bestens. Am Treffpunkt hiess uns Yvonne herzlich willkommen, und wir waren alle ziemlich aufgeregt, die neuen Gesichter kennenzulernen.

Von dort aus starteten wir mit der Bahn Richtung Fisetenpass. Die Rucksäcke wurden zwar ein bisschen nass, aber das konnte uns nicht die Laune verderben. In drei Gruppen aufgeteilt – geführt von Yvonne, Kurt und Erich – machten wir uns auf den Weg. Wir schlossen uns der mittleren Gruppe mit Kurt an. Kaum losgelaufen, hörte der Regen auf, und es blieb bei Wolken. Der Weg vom Fisetenpass war ein sanftes Auf und Ab, bestens geeignet für angeregte Unterhaltungen. Den durch den Regen leicht angeschwollenen Fisetenbach überquerten wir souverän, danach ging es im Schatten des Rotstocks über die Fritterhoren.

In der Nähe vom Malor legten wir eine Pause ein – und von dort war schon der erste Blick auf unser Tagesziel frei: die Claridenhütte! Entlang des Walenbachs stiegen wir durchs Hälsli weiter auf, mit einem kurzen Regenschauer als Begleitung. Spätestens hier konnte man den Kuchen der Hütte förmlich schon riechen. Am Gletscherchopf vorbei, noch eine letzte Bachquerung, eine kleine Passage mit Kette – und schon standen wir vor der Hütte. Früh genug, um uns vor dem Apéro ein Stück Kuchen zu gönnen, Kaffee dazu, und die Seele baumeln zu lassen.

Oben auf der Hütte erwartete uns ein grandioser Blick zum Tödi, das besagte Kuchenbuffet, Kaffee und... Hühner! Laut Hüttenschild sei übrigens „Entspannung“ angesagt – und daran hielten wir uns natürlich.

Am Abend wurden die neuen Mitglieder von den Tourenleitern herzlich begrüsst, und auch der Hüttenchef fand warme Worte. In einer kurzen Vorstellungsrunde lernten wir uns besser kennen – unter anderem mit überraschend soliden Geographiekennnissen. Das Abendessen war eine wilde Kombination aus salzig und süss, aber genau das Richtige nach dem Wandertag. Einen herzlichen Dank an die Hüttenwartin Angi und ihr Team. Danach erzählte der Hüttenchef Spannendes über die Historie der Claridenhütte und führte uns durch Küche, Solaranlage und sogar in den geheimnisvollen „Wurmraum“. Mit Wander- und Hüttengeschichten liessen wir den Abend gemütlich ausklingen, zu guter Letzt beschenkte uns Andre mit einer Darbietung seiner heiteren Schwyzerörgelimusik.

Die Nacht war erstaunlich erholsam: Nach der Katzenwäsche fanden wir uns in bequemen und breiten Betten wieder – und obwohl wir im Mehrbettschlag schliefen, fiel das kaum auf. Fast niemand schnarchte, was für eine Hüttennacht fast schon ein kleines Wunder ist.

Am Sonntag ging es für unsere Gruppe sportlich weiter: Zum Gämshorn über das Gämshornjoch, vorbei am beeindruckenden Claridenfirn. Gleich zu Beginn ein steiles Stück mit Kettenversicherung – einige flogen förmlich hinauf. Immer wieder blieb der Blick zurück auf die herrlich gelegene Claridenhütte hängen. Oben auf dem Gämshorn angekommen gab's einen Handschlag von Kurt und Erich, eine ausgedehnte Pause und die Erkenntnis, dass das Brot aus dem Lunchpaket selbst den hungrigsten Wanderer satt macht.

Den Abstieg vom Gämshorn bestimmten wir demokratisch: Da einige ihre Rucksäcke unten gelassen hatten und der Hunger sich langsam meldete, wurde der Abstieg dezentral entschieden. Am Gämshornjoch formierten wir die Gruppe neu. Am Joch halfen wir einem Wanderer, dessen Schuhe wieder zu flicken, da sich die Sohle gelöst hatte. Seitdem gilt: Gewebepack gehört an den Wanderstock und Kabelbinder in den Rucksack, man weiss nie, wozu man sie brauchen könnte!

Anschliessend führte uns der Weg leicht kaxelnd hinunter in die Mulde des Ober Sulzbalm, immer den Steinmännern folgend. Über Geröll und Felsen erreichten wir das Rund Loch, querten eine Schafweide und gelangten schliesslich zurück zum Fisetepass. Von dort nahmen wir die Bahn hinunter zum Urnerboden. Im Beizli am Urnerboden warteten wir auf Yvonne's Gruppe, die einen Ausflug auf den Beggstock unternommen hatte, um anschliessend den Weg vom Vortag zum Fisetepass zu nehmen. Auf dem Rückweg durch die raue und doch würdevolle Steinlandschaft wurden sie von Steinböcken und Gämsen besucht. Gemeinsam tranken wir noch einen Kaffee, verabschiedeten uns und fuhren bei strahlendem Sonnenschein nach Hause.

Glücklicherweise war das Wetter gnädig und hatte den Spass an der Tour in keiner Weise geschmälert. Im Gegenteil: Wir haben viele nette neue Leute kennengelernt, eine wunderschöne Tour erlebt und viel gelacht. Jetzt freuen wir uns schon auf die nächste Wandertour!

Ein besonderer Dank gilt Yvonne, Kurt und Erich, die mit ihrer Organisation und Durchführung für zwei wunderbare Tagen gesorgt haben.

Bericht: Helma und Philipp Winking



Mutationen bei den Tourenleitenden

Neu im Team der Tourenleitenden dabei:

Wir dürfen **Lukas Kläui** als neuen Tourenleiter Winter begrüßen.

Wir wünschen ihm viel Freude bei der neuen Aufgabe.

Folgende Tourenleitende treten von ihrer anspruchsvollen Arbeit zurück:

Hermann Inglin (Tourenleiter Wandern, Verantwortlicher Reunion und Etzelzusammenkunft)

Christine Streuli (Tourenleiterin Wandern)

Yvonne Gut (Tourenleiterin Wandern)

Wir danken ihnen für ihren Einsatz im Dienst der Sektion und der Mitglieder und wünschen ihnen für die Zukunft alles Gute.



ÖFFNUNGSZEITEN
MO - FR: 10:00 - 22:30 UHR
SA + SO: 09:00 - 18:00 UHR

400
KLETTERROUTEN

180
BOULDERPROBLEME

11
SICHERUNGSAUTOMATEN

UND VIELES MEHR: TRAININGSRAUM / SPEEDKLETTERN
UMFANGREICHES KURSPROGRAMM / KAFI UND SHOP
MEHR INFOS: WWW.GRIFFIG.COM



Eintritte in die SAC Sektion Bachtel

| | |
|---|--|
| Abbühl Tabea , Bubikon | Menn Benjamin , Wetzikon |
| Almer Philippe , Niederhasli | Mey Philipp , Bauma (JU) |
| Markus Attiger , Wetzikon | Meyer Elisabeth , Hinwil |
| Bartłomiej Frydrych , Uster (Ü Toggenburg) | Moriggia Dario , Wetzikon |
| Bohara Kanchan , Rapperswil | Murer Marlis , Rüti |
| Burri Stefan , Seegräben | Ordon Jana , Zürich |
| Dätwyler Thomas , Pfäffikon | Ott Roger , Bauma |
| Egli Christian , Zürich | Ott Sabine , Bauma |
| Figula Florian Falk , Wetzikon (JU) | Patiz Cora Charlotte , Grüt (JU) |
| Graf Lars , Hittnau (JU) | Santos Luc , Fehraltorf (JU) |
| Forrester Hanna Louise , Wetzikon (JU) | Roedel Cilia Cathrine , Wetzikon (JU) |
| Forrester Leon Elias , Wetzikon (JU) | Stäubli Elisa , Maur |
| Hösli Thomas , Oberweningen | Schnyder Max , Hinwil (JU) |
| Jerger Yvonne , Zürich | Steiner Valerie , Wald |
| Kaspar Yuri , Bauma (JU) | Stössel Regula , Ermenswil |
| Laneve Gian , Aathal-Seeegräben (JU) | Völcker Michael , Tann (JU) |
| Lutz Maurin , Bonstetten (JU) | Vogel Marlise , Wald |
| Maucher Jaline , Wald (JU) | Wälti Flurin , Wetzikon |
| Meier Andris , Eschenbach (JU) | Wälti Jeannette , Wetzikon |
| Meier Noemi , Eschenbach (JU) | Weilenmann Anita , Nürensdorf |
| Meier Sarah , Winterthur (Z Bernina) | |

Z Zusatz Ü Übertritt von W Wiedereintritt JU Jugend

Wir begrüssen unsere Neumitglieder und wünschen allen wunderbare Touren.

Wir trauern um unser Mitglied

André Bachmann (1975), Uster, 17 Jahre Mitglied

Den Angehörigen entbieten wir unser herzliches Beileid

Impressum

Der Bachtelianer ist das offizielle Publikationsorgan für Mitglieder der Sektion Bachtel des Schweizer Alpen-Club SAC. Der Abonnementspreis ist im Mitgliederbeitrag enthalten.

Erscheint vierteljährlich.

Auflage: 2832 Exemplare

Herausgeber

SAC Sektion Bachtel
8630 Rüti ZH
www.sac-bachtel.ch

Bankverbindung:

Bank Linth LLB AG, 8730 Uznach
Konto 30-38170-0
CH24 0873 1539 8946 8200 1

Redaktion

Rita Dahinden
077 444 12 71
rita.dahinden@swissonline.ch

Druck und Versand

Druckerei Zimmermann AG
Buchgrindelstr. 13
8620 Wetzikon



Druckprodukt mit finanziellem
Klimabeitrag
ClimatePartner.com/10598-2511-1002



Inserate

Thomas Seekirchner
kommunikation@sac-bachtel.ch

Mitgliederdienst / Adressänderung

Barbara Ochsner
Brüglenstr. 2
8636 Wald
055 246 27 74
mgv@sac-bachtel.ch

Redaktionsschluss: Bachtelianer Nr.2/2026: Dienstag, 10. Februar 2026

Vorstandssitzungen:
Dienstag, 24. Februar 2026
Dienstag, 07. April 2026
Dienstag, 09. Juni 2026
Dienstag, 22. September 2026
Dienstag, 03. November 2026

SV 2026: Freitag, 17. April 2026, Rest. Löwen, Rüti

Titelbild: Abfahrt vom Wildstrubel (Foto: Manuela Berliat (Rickenbach))



sport trend shop



Kompetente Beratung und Top-Service für deine Winterausrüstung

Bild: Elen

Sport Trend Shop | 8340 Hinwil | Tel. 044 938 38 40 | sport-trend-shop.ch

AZB

8630 Rüti ZH



Bachtelianer



**In Sachen
Druck ganz
oben.**

www.zimmidruck.ch

